

# Département de la Drôme

Ministère de la Transition écologique et solidaire

---

## Atlas des Servitudes d'Utilité Publique

### PLUi de la communauté de communes du Val de Drôme

ALLEX	LIVRON-SUR-DROME
AMBONIL	LORIOLE-SUR-DROME
LA REPARA-AURIPLES	MIRMANDE
AUTICHAMP	MONTCLAR-SUR-GERVANNE
BEAUFORT-SUR-GERVANNE	MONTOISON
CHABRILLAN	MORNANS
CLIOUSCLAT	OMBLEZE
COBONNE	PLAN-DE-BAIX
DIVAJEU	LE POET-CELARD
EURRE	PUY-SAINT-MARTIN
EYGLUY-ESCOULIN	LA ROCHE-SUR-GRANE
FELINES-SUR-RIMANDOULE	SAOU
FRANCILLON-SUR-ROUBION	SOYANS
GIGORS-ET-LOZERON	SUZE
GRANE	VAUNAVEYS-LA-ROCHETTE



*Liberté • Égalité • Fraternité*

RÉPUBLIQUE FRANÇAISE

PRÉFET DE LA DRÔME

**Direction départementale des territoires de la Drôme**

Service Aménagement du Territoire et Risques

---

Pôle Aménagement - édité le 22/03/2019

# Servitudes d'utilité publique









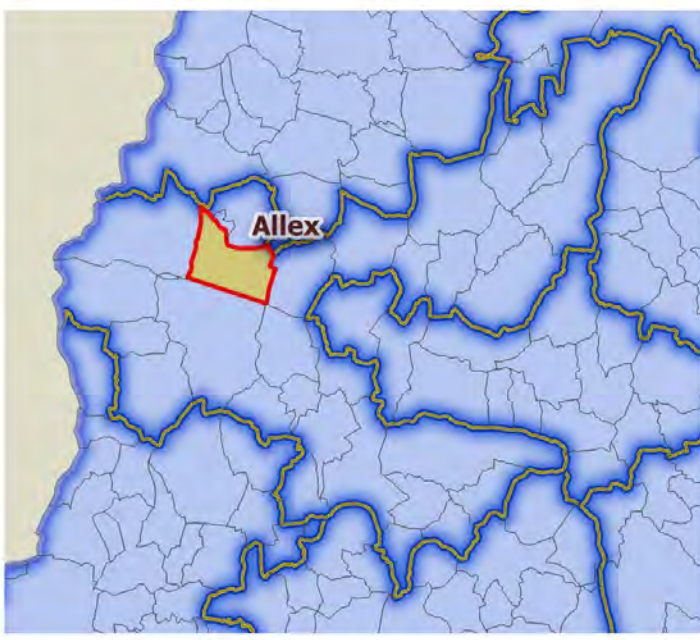
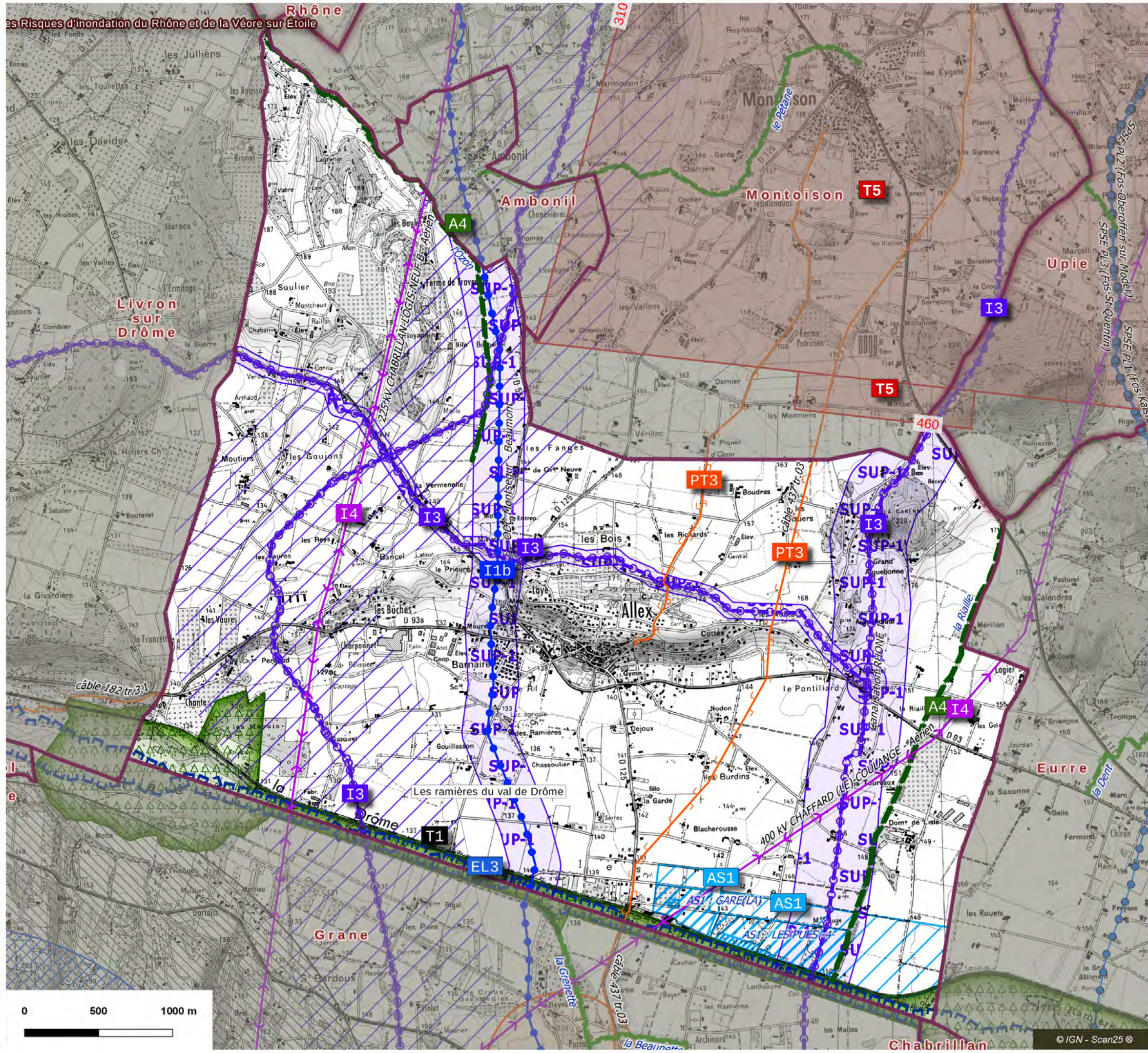
Commune de  
**Allex**

Type	Gestionnaire	Description	Acte	Objet
A4	DDT de la Drôme - SEFEN	L'Ozon : Servitude de libre passage sur les berges des cours d'eau non navigables ni flottable	Arrêté préfectoral n°5121 du 02-12-1968	Création
A4	DDT de la Drôme - SEFEN	La Riaille : Servitude de libre passage sur les berges des cours d'eau non navigables ni flottable	Arrêté préfectoral n°5121 du 02-12-1968	Création
AC3	DREAL Auvergne Rhône-Alpes - Mobilité Aménagement Pays	Réserve Naturelle Nationale des Ramières du Val de Drôme	Décret n°87-819 du 02-10-1987	Création
AS1	ARS - Délégation Territoriale Départementale de la Drôme	Protection sanitaire du champ captant des Pues.	Arrêté préfectoral n°2013295-0010 du 22-10-2013	Création
AS1	ARS - Délégation Territoriale Départementale de la Drôme	Protection sanitaire du captage du puits de la Gare.	Arrêté préfectoral n°2913 du 12-08-1994	Création
EL3	DDT de la Drôme - SEFEN Police de l'eau	Servitude de marchepied le long des cours d'eau domaniaux	Décret n°inconnu du 27-07-1957	Création
I1b	Société Trapil - Oléoducs de Défense Commune	Oléoduc de Défense Commune (O.D.C.) / MARSEILLE - LANGRES	Décret n°6382 du 03-05-1963	Modification
I3	GRT Gaz Région Rhône Méditerranée	Canalisation GrtGAZ ÉRIDAN de St-Martin-de-Crau à Saint-Avit, servitudes de passage.	Arrêté Interpréfectoral n°2014300-0001 du 27-10-2	Création
I3	DREAL Auvergne Rhône-Alpes	Canalisation RHONE 1 (servitude d'implantation et de passage)	Autre n°inconnu du 10-03-1988	Création
I3	GRT Gaz Région Rhône Méditerranée	Antenne LIVRON-LE POUZIN-PRIVAS	Autre n°inconnu du 16-08-1985	Création
I4	RTE - Centre Développement Ingénierie	225 kV CHABRILLAN-LOGIS-NEUF - Aérien	Arrêté ministériel n°ECO19700637A du 01-10-1997	Création
I4	RTE - Centre Développement Ingénierie	400 kV CHAFFARD (LE)-COULANGE - Aérien	Arrêté préfectoral n°3771 du 30-06-1982	Création
PT3	FRANCE TELECOM	câble de télécommunication 437 tr.03	Arrêté préfectoral n°3708 du 08-07-1983	Création
PT3	FRANCE TELECOM	câble de télécommunication 330 Valence - Crest / dérivation de Montoisson	Arrêté préfectoral n°2246 du 10-04-1981	Création
PT3	FRANCE TELECOM	câble de télécommunication ValreasTulette	Arrêté préfectoral n°inconnu du --	Création
T1	SNCF	Ligne SNCF Livron - Gap (Livron - Aspres-sur-Buech)	Décret n°inconnu du --	Création
T5	DSAC Centre Est	Servitude aéronautique de dégagement pour la protection de l'aérodrome VALENCE_CHABE	Arrêté Ministériel n°DEVA1624714A du 08-11-2016	Création
TMD	Gaz de France - Services Drôme-Ardèche	Servitudes pour la maîtrise des risques autour de l'ouvrage de GRTgaz ALLEX DP	Arrêté préfectoral n°26-2016-11-29-008 du 29-11-2	Création
TMD	Gaz de France - Services Drôme-Ardèche	Servitudes pour la maîtrise des risques autour de l'ouvrage de GRTgaz ALLEX SECT DP CRE	Arrêté préfectoral n°26-2016-11-29-008 du 29-11-2	Création
TMD	Gaz de France - Services Drôme-Ardèche	Servitudes pour la maîtrise des risques autour de l'ouvrage de GRTgaz ALLEX- AUBENAS	Arrêté préfectoral n°26-2016-11-29-008 du 29-11-2	Création
TMD	Gaz de France - Services Drôme-Ardèche	Servitudes pour la maîtrise des risques autour de l'ouvrage de GRTgaz RHONE 1	Arrêté préfectoral n°26-2016-11-29-008 du 29-11-2	Création
TMD	DREAL Auvergne Rhône-Alpes	Canalisation de transport de gaz naturel ou assimilé, d'hydrocarbures et de produits chimiques	Arrêté préfectoral n°26-2016-11-29-008 du 29-11-2	Création
TMD	Gaz de France - Services Drôme-Ardèche	Servitudes pour la maîtrise des risques autour de l'ouvrage de GRTgaz Alimentation ALLEX D	Arrêté préfectoral n°26-2016-11-29-008 du 29-11-2	Création
TMD	DREAL Auvergne Rhône-Alpes	Arrêté annulé TA Grenoble 16/10/2018 - pour mémoire : Zones danger GrtGAZ ÉRIDAN de St	Arrêté Interpréfectoral n°2015267-0001 du 24-09-2	Création

# Servitudes d'utilité publique Alex

Plan édité le 22 mars 2019

- ### Légende
- Servitudes opposables sur le territoire communal
-  A4 : Conservation des eaux - terrains riverains cours d'eau non domaniaux ou compris dans l'emprise de leur lit
  -  AC3 : Servitudes relatives aux réserves naturelles.
  -  AS1 : protection immédiate eaux potables & minérales
  -  AS1 : protection rapprochée eaux potables & minérales
  -  AS1 : protection éloignée eaux potables & minérales
  -  EL3 : Servitudes de halage et de marchepied
  -  T1 : Servitudes relatives aux chemins de fer
  -  T5 : Servitudes aériennes de dégagement (aéroports civils et militaires).
  -  TMD : Maîtrise des risques autour des canalisations de Transport de Matières Dangereuses.
  -  Pour mémoire : Servitude d'effets ERIDAN - arrêté annulé jugement en appel
  -  I1b : Construction et exploitation de pipelines - T.R.A.P.I.L.
  -  I3 : Canalisations de transport et de distribution de gaz
  -  I4 : Canalisations électriques
  -  PT3 : Communications téléphoniques & télégraphiques
- Limites administratives
-  Limite communale



# Servitudes d'utilité publique



Commune de  
**Ambonil**








Type	Gestionnaire	Description	Acte	Objet
A4	DDT de la Drôme - SEFEN	L'Ozon : Servitude de libre passage sur les berges des cours d'eau non navigables ni flottable	Arrêté préfectoral n°5121 du 02-12-1968	Création
A4	DDT de la Drôme - SEFEN	Le Pétane : Servitude de libre passage sur les berges des cours d'eau non navigables ni flottable	Arrêté préfectoral n°5121 du 02-12-1968	Création
I1b	Société Trapil - Oléoducs de Défense Commune	Oléoduc de Défense Commune (O.D.C.) / MARSEILLE - LANGRES	Décret n°6382 du 03-05-1963	Modification
I3	GRT Gaz Région Rhône Méditerranée	Canalisation GrtGAZ ÉRIDAN de St-Martin-de-Crau à Saint-Avit, servitudes de passage.	Arrêté Interpréfectoral n°2014300-0001 du 27-10-2014	Création
I4	RTE - Centre Développement Ingénierie	225 kV CHABRILLAN-LOGIS-NEUF - Aérien	Arrêté ministériel n°ECO19700637A du 01-10-1997	Création
T5	DSAC Centre Est	Servitude aéronautique de dégagement pour la protection de l'aérodrome VALENCE_CHABE	Arrêté Ministériel n°DEVA1624714A du 08-11-2016	Création
TMD	DREAL Auvergne Rhône-Alpes	Canalisation de transport de gaz naturel ou assimilé, d'hydrocarbures et de produits chimiques	Arrêté préfectoral n°26-2016-11-29-009 du 29-11-2016	Création
TMD	DREAL Auvergne Rhône-Alpes	Arrêté annulé TA Grenoble 16/10/2018 - pour mémoire : Zones danger GrtGAZ ÉRIDAN de St	Arrêté Interpréfectoral n°2015267-0001 du 24-09-2015	Création

# Servitudes d'utilité publique Ambonil


Plan édité le 22 mars 2019

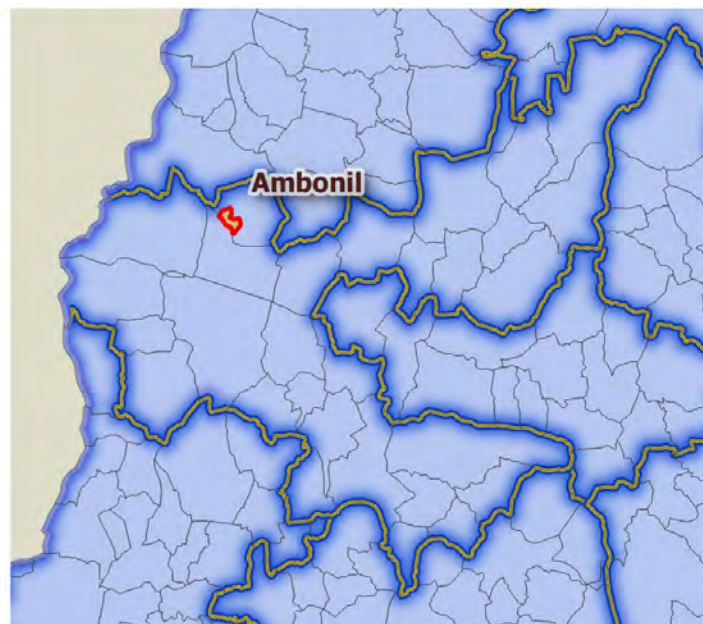
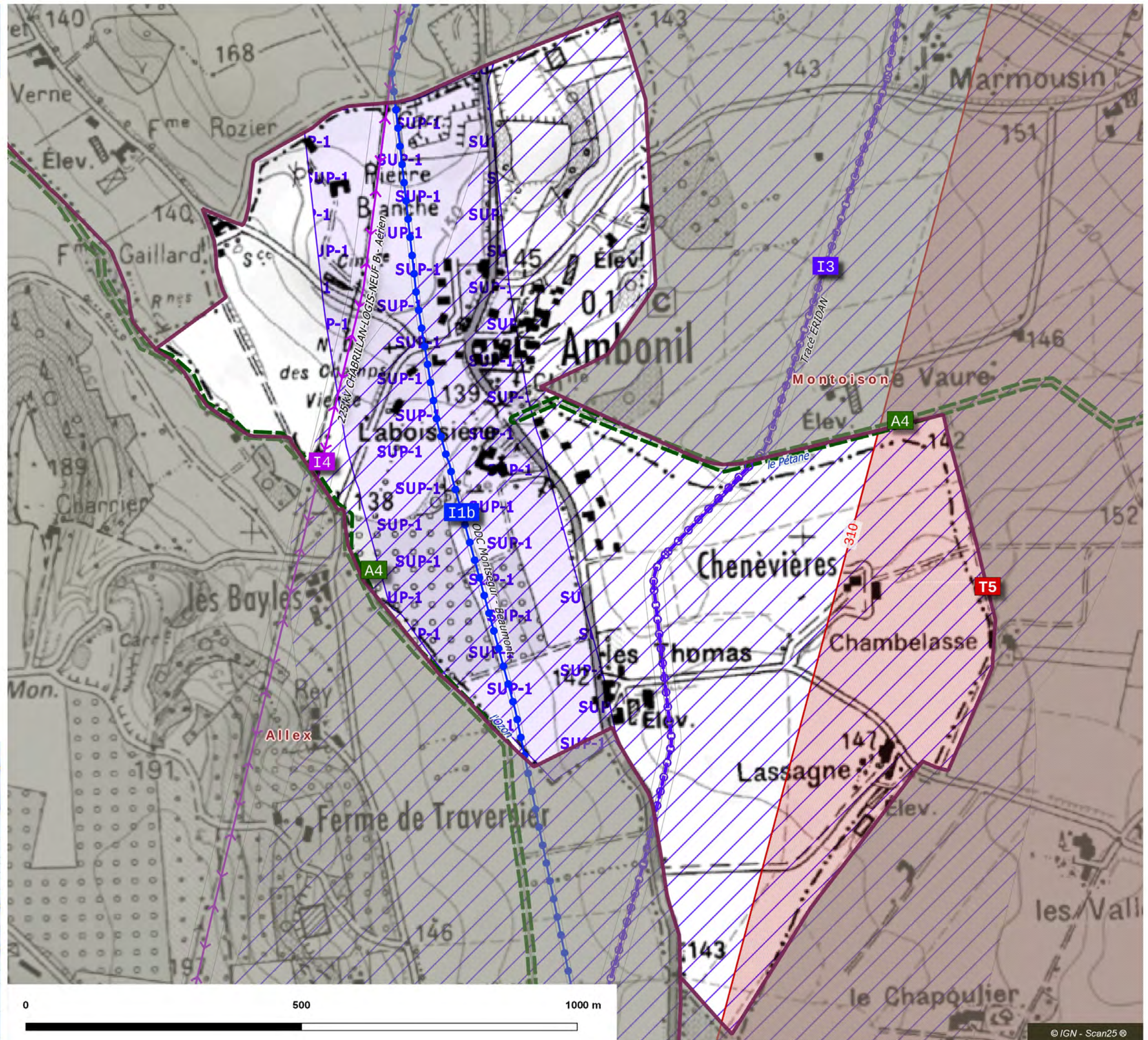
## Légende

Servitudes opposables sur le territoire communal

-  A4 : Conservation des eaux - terrains riverains cours d'eau non domaniaux ou compris dans l'emprise de leur lit
-  T5 : Servitudes aéronautiques de dégagement (aérodromes civils et militaires).
-  SUP : TMD : Maîtrise des risques autour des canalisations de Transport de Matières Dangereuses.
-  Pour mémoire : Servitude d'effets ERIDAN - arrêté annulé jugement en appel
-  I1b : Construction et exploitation de pipelines - T.R.A.P.I.L.
-  I3 : Canalisations de transport et de distribution de gaz
-  I4 : Canalisations électriques

Limites administratives

-  Limite communale



# Servitudes d'utilité publique









Commune de

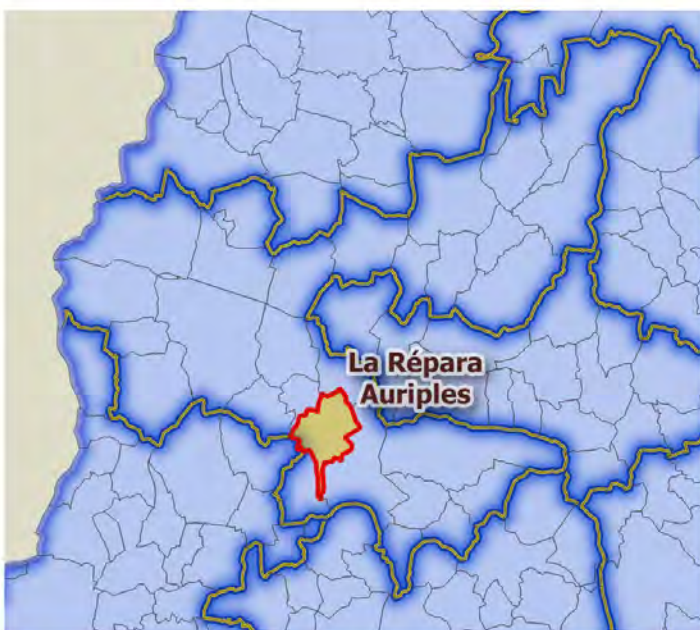
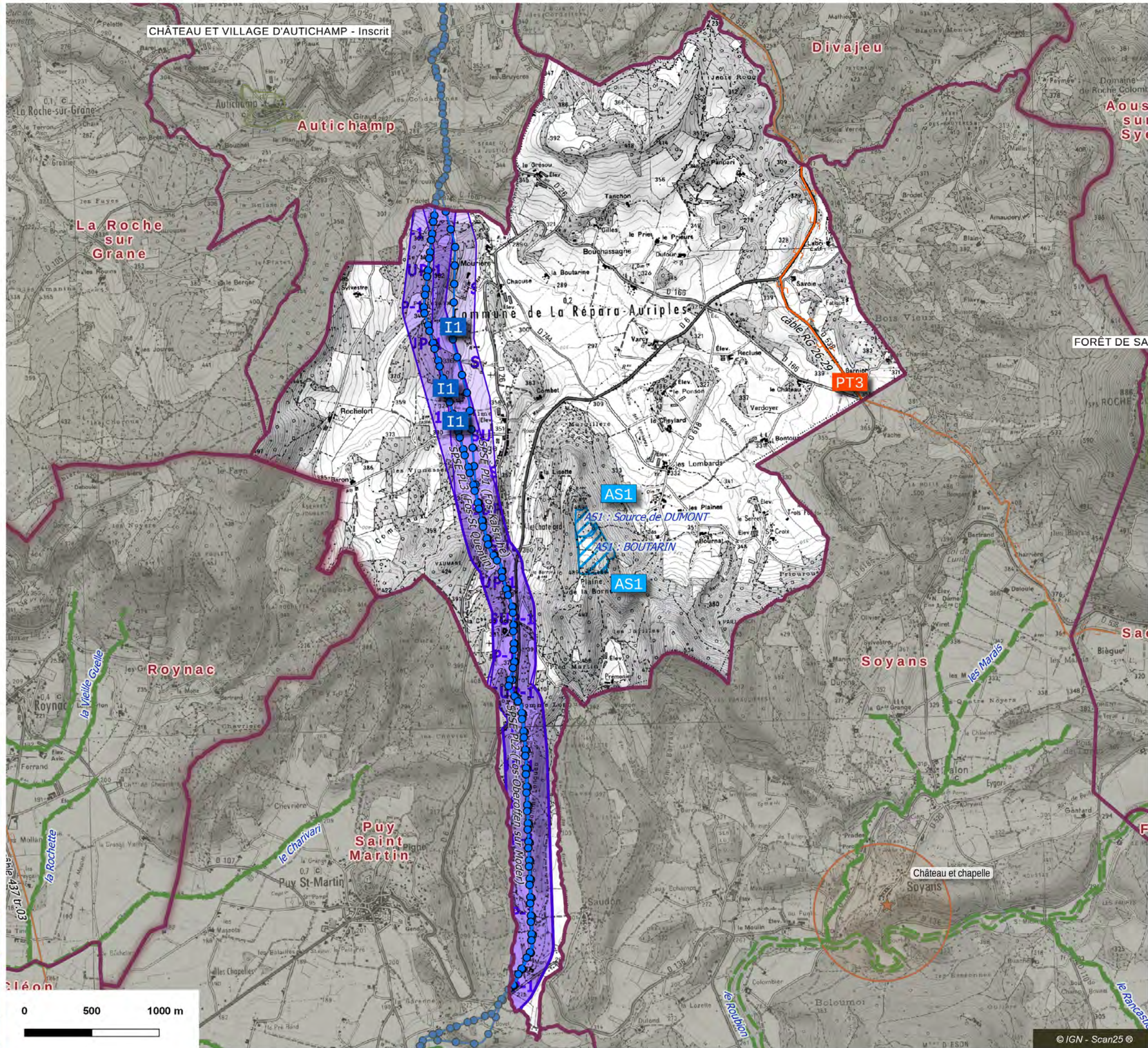
**La Répara-Auriples**

Type	Gestionnaire	Description	Acte	Objet
AS1	ARS - Délégation Territoriale Départementale de la Drôme	Protection sanitaire du captage de la Source de DUMONT sur la commune de La Répara-Auriples	Arrêté préfectoral n°163 du 13-01-2000	Création
AS1	ARS - Délégation Territoriale Départementale de la Drôme	Protection sanitaire du captage de BOUTARIN sur la commune de La Répara-Auriples	Arrêté préfectoral n°162 du 13-01-2000	Création
I1	Société du pipeline Sud-Européen SPSE	Pipeline Sud-Européen n°3 / SPSE PL3 (Fos-St Quentin)	Non renseigné n°inconnu du 18-12-1970	Création
I1	Société du pipeline Sud-Européen SPSE	Pipeline Sud-Européen n°2 / SPSE PL2 (Fos-Oberoffen sur Moder)	Non renseigné n°inconnu du 18-12-1970	Création
I1	Société du pipeline Sud-Européen SPSE	Pipeline Sud-Européen n°1 / SPSE PL1 (Fos-Kalsruhe)	Non renseigné n°inconnu du 16-12-1960	Création
PT3	FRANCE TELECOM	câble de télécommunication 26-29	Arrêté préfectoral n°2539 du 28-01-1977	Création
TMD	DREAL Auvergne Rhône-Alpes	Canalisation de transport de gaz naturel ou assimilé, d'hydrocarbures et de produits chimiques	Arrêté préfectoral n°26-2018-10-02-031 du 02-10-2018	Création

# Servitudes d'utilité publique La Répara-Auriples

Plan édité le 22 mars 2019

- Légende**
- Servitudes opposables sur le territoire communal
-  AS1 : protection immédiate eaux potables & minérales
  -  AS1 : protection rapprochée eaux potables & minérales
  -  TMD : Maîtrise des risques autour des canalisations de Transport de Matières Dangereuses.
  -  I1 : Hydrocarbures liquides ou liquéfiés sous pression
  -  PT3 : Communications téléphoniques & télégraphiques
- Limites administratives
-  Limite communale



# Servitudes d'utilité publique



Commune de

**Autichamp**

Type	Gestionnaire	Description	Acte	Objet
AC2	DREAL Auvergne Rhône-Alpes - Mobilité Aménagement Pays	Ensemble formé à Autichamp par le Château et le Village.	Arrêté Ministériel n°inconnu du 21-05-1953	Création
AS1	ARS - Délégation Territoriale Départementale de la Drôme	source Dorier à Autichamp	Arrêté préfectoral n°2013206-0027 du 25-07-2013	Création
AS1	ARS - Délégation Territoriale Départementale de la Drôme	Protection sanitaire du captage de Chaffoix situé sur les communes de CHABRILLAN et AUTI	Arrêté préfectoral n°02-5375 du 05-11-2002	Création
I1	Société du pipeline Sud-Européen SPSE	Pipeline Sud-Européen n°3 / SPSE PL3 (Fos-St Quentin)	Non renseigné n°inconnu du 18-12-1970	Création
I1	Société du pipeline Sud-Européen SPSE	Pipeline Sud-Européen n°2 / SPSE PL2 (Fos-Oberoffen sur Moder)	Non renseigné n°inconnu du 18-12-1970	Création
I1	Société du pipeline Sud-Européen SPSE	Pipeline Sud-Européen n°1 / SPSE PL1 (Fos-Kalsruhe)	Non renseigné n°inconnu du 16-12-1960	Création
TMD	DREAL Auvergne Rhône-Alpes	Canalisation de transport de gaz naturel ou assimilé, d'hydrocarbures et de produits chimiques	Arrêté préfectoral n°26-2018-10-02-008 du 02-10-18	Création









# Servitudes d'utilité publique Autichamp

Plan édité le 22 mars 2019

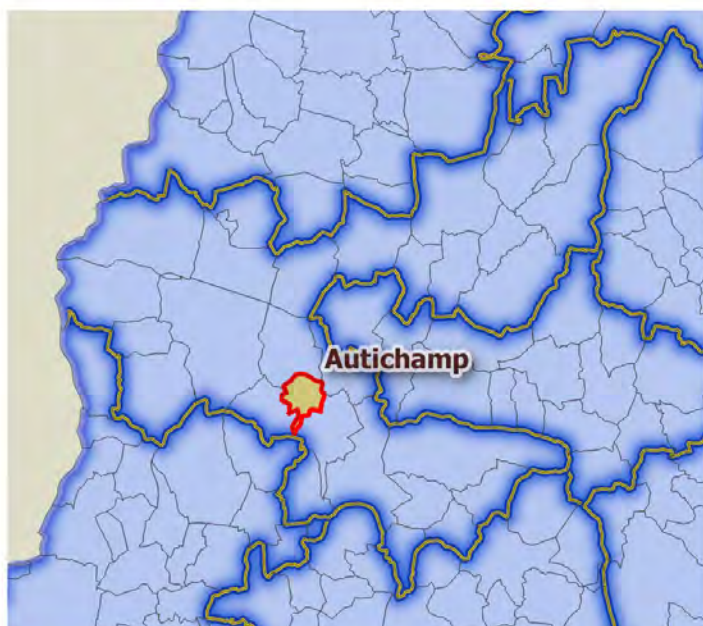
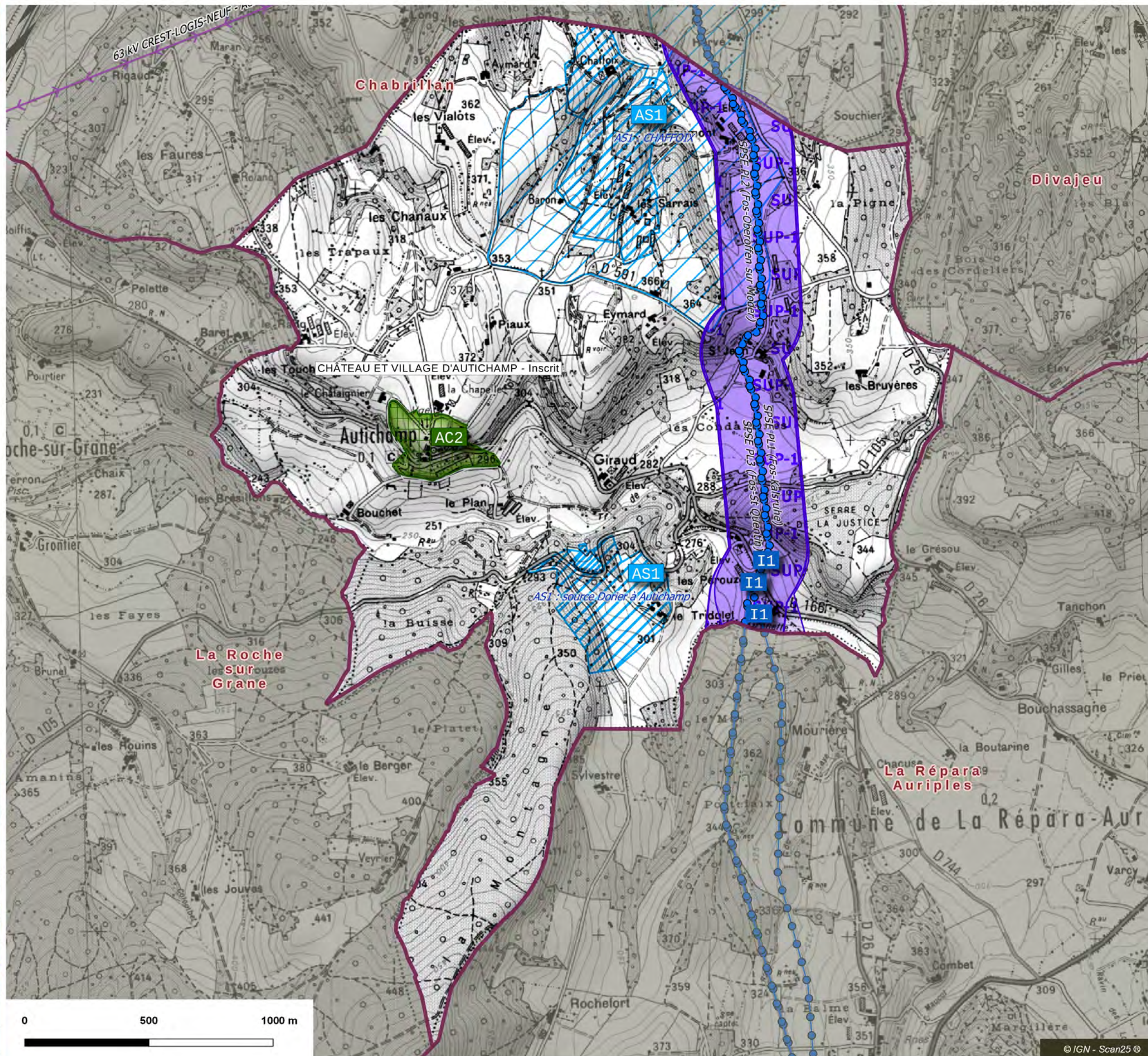
## Légende

Servitudes opposables sur le territoire communal

-  AC2 : Sites et monuments naturels inscrits
-  AS1 : protection immédiate eaux potables & minérales
-  AS1 : protection rapprochée eaux potables & minérales
-  AS1 : protection éloignée eaux potables & minérales
-  TMD : Maîtrise des risques autour des canalisations de Transport de Matières Dangereuses.
-  I1 : Hydrocarbures liquides ou liquéfiés sous pression

Limites administratives

-  Limite communale



# Servitudes d'utilité publique



Commune de

**Beaufort-sur-Gervanne**


Type	Gestionnaire	Description	Acte	Objet
A4	DDT de la Drôme - SEFEN	La Gervanne : Servitude de libre passage sur les berges des cours d'eau non navigables ni fl	Arrêté préfectoral n°5121 du 02-12-1968	Création
AC2	DREAL Auvergne Rhône-Alpes - Mobilité Aménagement Pays	Village et ses abords	Arrêté Ministériel n°inconnu du 07-10-1947	Création
AS1	ARS - Délégation Territoriale Départementale de la Drôme	Protection sanitaire du captage d'eau potable de la source de la Bourne situé sur Beaufort-su	Arrêté préfectoral n°3089 du 23-09-1991	Création


# Servitudes d'utilité publique Beaufort-sur-Gervanne


Plan édité le 22 mars 2019


## Légende

Servitudes opposables sur le territoire communal


 A4 : Conservation des eaux - terrains riverains cours d'eau non domaniaux ou compris dans l'emprise de leur lit

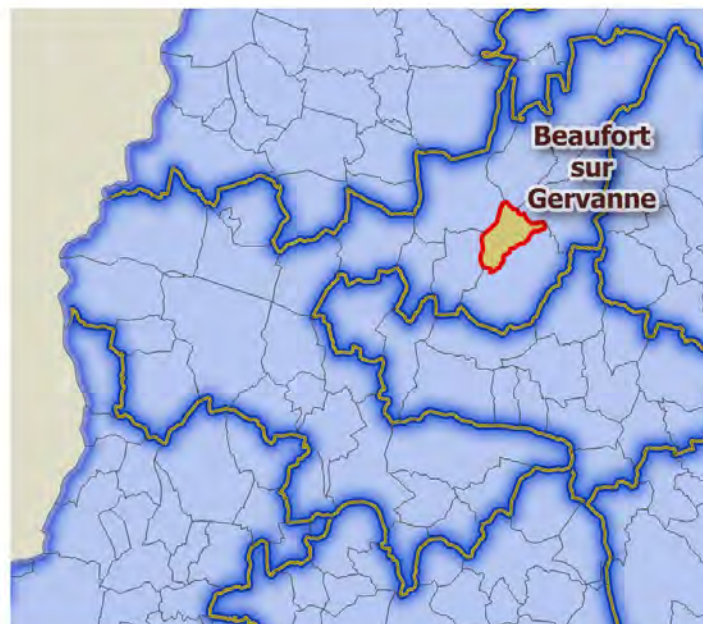
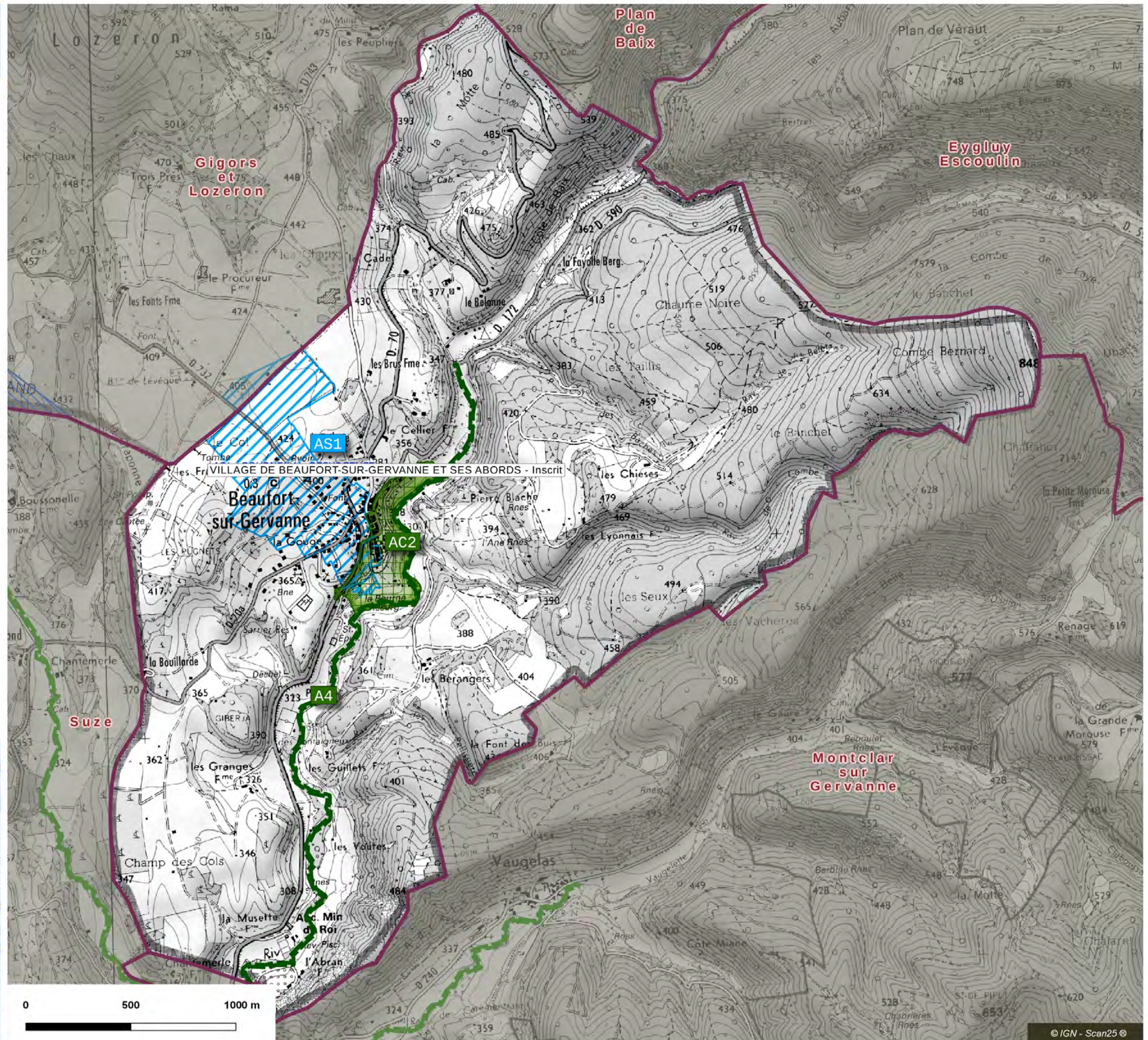
 AC2 : Sites et monuments naturels inscrits

 AS1 : protection immédiate eaux potables & minérales

 AS1 : protection rapprochée eaux potables & minérales

Limites administratives

 Limite communale



# Servitudes d'utilité publique



Commune de  
**Chabrillan**

Type	Gestionnaire	Description	Acte	Objet
A4	DDT de la Drôme - SEFEN	Ruisseau de Villeneuve : Servitude de libre passage sur les berges des cours d'eau non navig	Arrêté préfectoral n°5121 du 02-12-1968	Création
A4	DDT de la Drôme - SEFEN	Ruisseau de St Pierre : Servitude de libre passage sur les berges des cours d'eau non naviga	Arrêté préfectoral n°5121 du 02-12-1968	Création
AC1	Unité Départementale de l'Architecture et du Patrimoine (UDAI)	Château (restes) : Restes du château de Chabrillan	Arrêté ministériel n°inconnu du 21-10-1926	Création
AC1	Unité Départementale de l'Architecture et du Patrimoine (UDAI)	Eglise Saint-Pierre : ?	Arrêté ministériel n°inconnu du 30-12-1899	Création
AC3	DREAL Auvergne Rhône-Alpes - Mobilité Aménagement Pays	Réserve Naturelle Nationale des Ramières du Val de Drôme	Décret n°87-819 du 02-10-1987	Création
AS1	ARS - Délégation Territoriale Départementale de la Drôme	Protection de la Source et du Forage de Rouveyrol alias Jacamonts	Arrêté préfectoral n°06-3027 du 26-06-2006	Création
AS1	ARS - Délégation Territoriale Départementale de la Drôme	Protection sanitaire du captage de Chaffoix situé sur les communes de CHABRILLAN et AUTI	Arrêté préfectoral n°02-5375 du 05-11-2002	Création
AS1	ARS - Délégation Territoriale Départementale de la Drôme	Protection sanitaire du captage situé sur les parcelles n°216 et en partie n°238, Section AG - /	Arrêté préfectoral n°4063 du 20-07-1998	Création
EL3	DDT de la Drôme - SEFEN Police de l'eau	Servitude de marchepied le long des cours d'eau domaniaux	Décret n°inconnu du 27-07-1957	Création
I1	Société du pipeline Sud-Européen SPSE	Pipeline Sud-Européen n°3 / SPSE PL3 (Fos-St Quentin)	Non renseigné n°inconnu du 18-12-1970	Création
I1	Société du pipeline Sud-Européen SPSE	Pipeline Sud-Européen n°2 / SPSE PL2 (Fos-Oberoffen sur Moder)	Non renseigné n°inconnu du 18-12-1970	Création
I1	Société du pipeline Sud-Européen SPSE	Pipeline Sud-Européen n°1 / SPSE PL1 (Fos-Kalsruhe)	Non renseigné n°inconnu du 16-12-1960	Création
I3	DREAL Auvergne Rhône-Alpes	Canalisation RHONE 1 (servitude d'implantation et de passage)	Autre n°inconnu du 10-03-1988	Création
I4	RTE - Centre Développement Ingénierie	63 kV CHATEAUNEUF-DU-RHONE-CREST - Aérien	Mise en service n°inconnu du --	Création
I4	RTE - Centre Développement Ingénierie	63 kV CREST-LOGIS-NEUF - Aérien	Mise en service n°inconnu du --	Création
I4	RTE - Centre Développement Ingénierie	225 kV CHABRILLAN-LOGIS-NEUF - Aérien	Mise en service n°inconnu du --	Création
I4i	RTE - Centre Développement Ingénierie	225 Kv Poste électrique Haute-Tension - Chabrillan - CHABRILLAN	Mise en service n°inconnu du --	Création
T1	SNCF	Ligne T.G.V. Valence - Marseille	DUP n°inconnu du 31-05-1994	Création
TMD	DREAL Auvergne Rhône-Alpes	Canalisation de transport de gaz naturel ou assimilé, d'hydrocarbures et de produits chimiques	Arrêté préfectoral n°26-2018-10-02-013 du 02-10-18	Modification

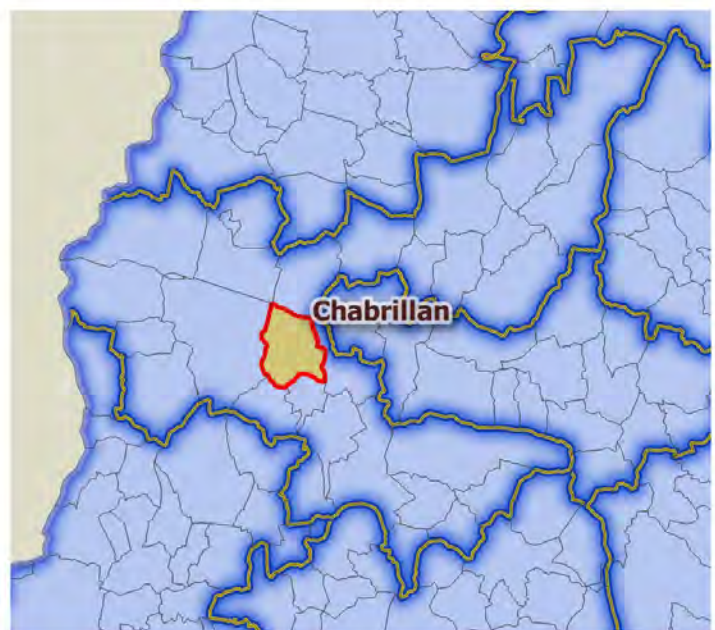
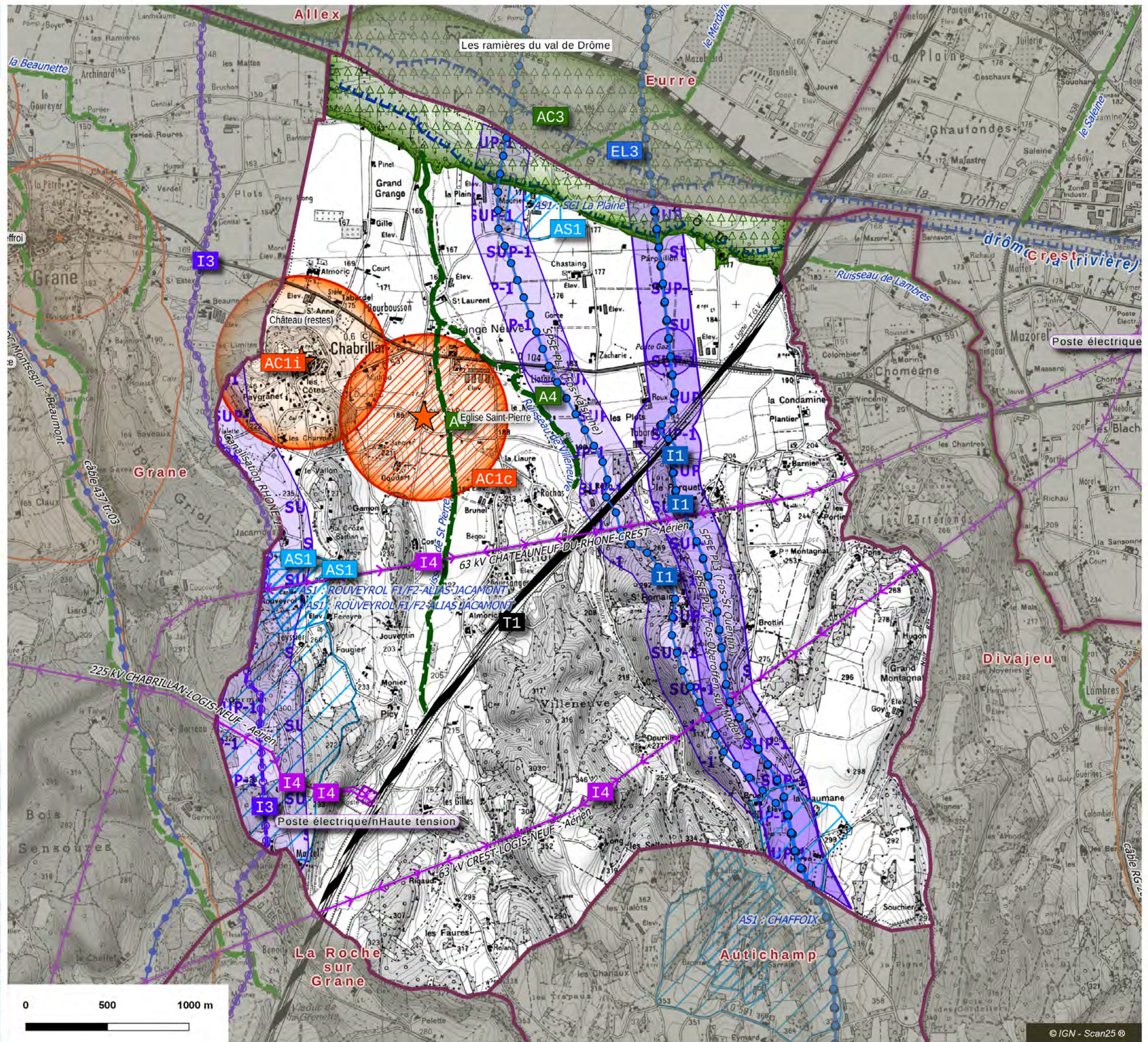
# Servitudes d'utilité publique Chabrilan

Plan édité le 22 mars 2019

## Légende

Servitudes opposables sur le territoire communal

-  A4 : Conservation des eaux - terrains riverains cours d'eau non domaniaux ou compris dans l'emprise de leur lit
  -  AC1 : Périmètre protection monuments historiques inscrits
  -  AC1 : Périmètre protection monuments historiques classés
  -  AC3 : Servitudes relatives aux réserves naturelles.
  -  AS1 : protection immédiate eaux potables & minérales
  -  AS1 : protection rapprochée eaux potables & minérales
  -  AS1 : protection éloignée eaux potables & minérales
  -  EL3 : Servitudes de halage et de marchepied
  -  I4 : installations transport électricité lignes Haute-tension
  -  T1 : Servitudes relatives aux chemins de fer
  -  TMD : Maîtrise des risques autour des canalisations de Transport de Matières Dangereuses.
  -  AC1 : Monument historique
  -  I1 : Hydrocarbures liquides ou liquéfiés sous pression
  -  I3 : Canalisations de transport et de distribution de gaz
  -  I4 : Canalisations électriques
- Limites administratives
-  Limite communale



# Servitudes d'utilité publique



Commune de

**Cliousclat**

Type	Gestionnaire	Description	Acte	Objet
A4	DDT de la Drôme - SEFEN	Le Mouillon : Servitude de libre passage sur les berges des cours d'eau non navigables ni flot	Arrêté préfectoral n°5121 du 02-12-1968	Création
AC1	Unité Départementale de l'Architecture et du Patrimoine (UDAP)	Poterie : Bassins, cour et étendoirs, ensemble des bât. comprenant ateliers et leurs éléments,	Arrêté Préfet de Région n°97-490 du 18-11-1997	Création
PT1	TDF	Relais hertzien du Mont Brian	Décret n°inconnu du 22-05-1964	Création
PT2	FRANCE TELECOM	Liaison hertzienne Lyon-Marseille / tronçon St-Romain-de-Lerps - Montjoyer	Décret n°inconnu du 04-01-1974	Création
PT2	FRANCE TELECOM	Liaison hertzienne Lyon - Marseille / station du Mont-Brian	Décret n°inconnu du 11-12-1964	Création

# Servitudes d'utilité publique Cliousclat

Plan édité le 22 mars 2019

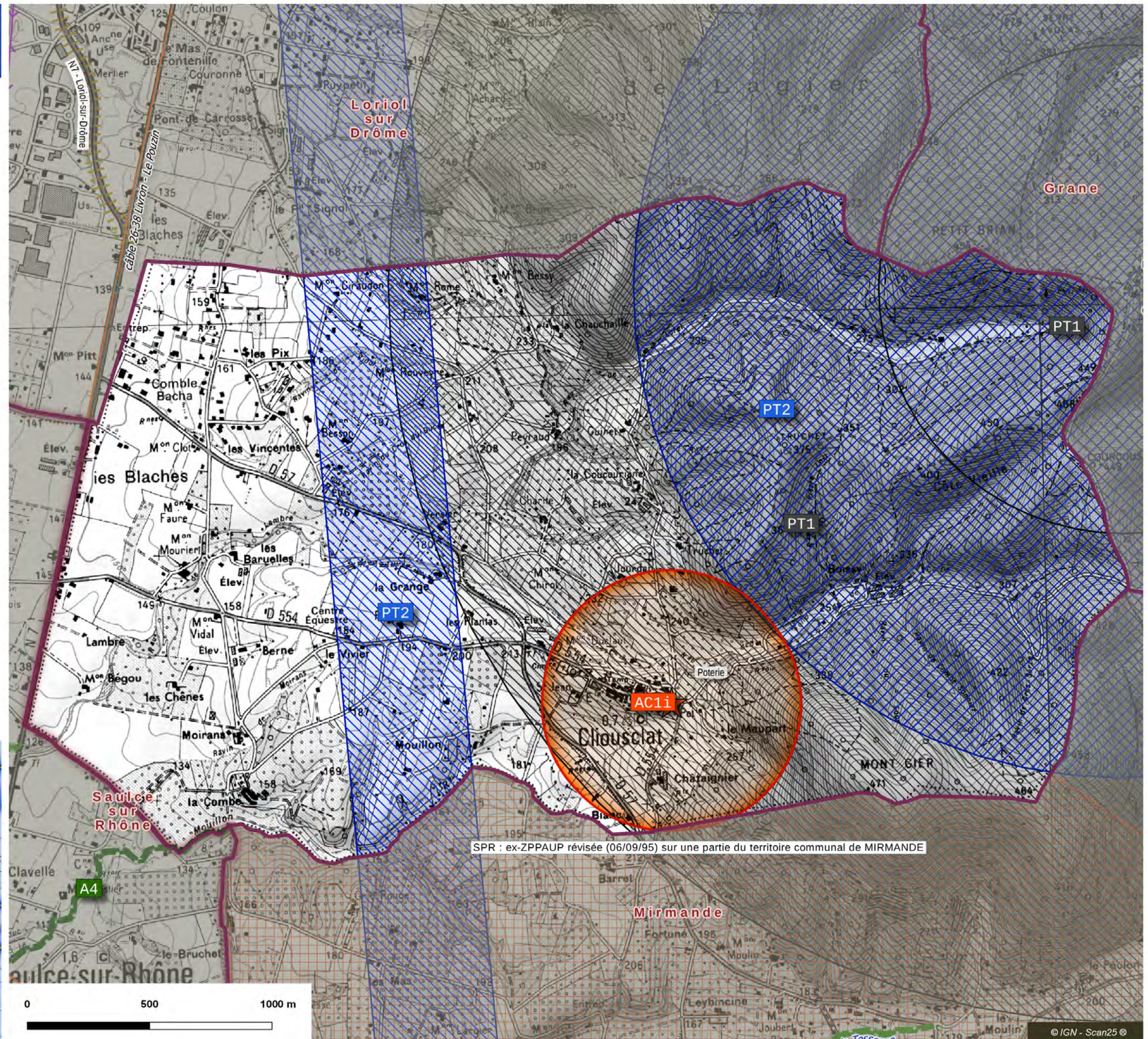
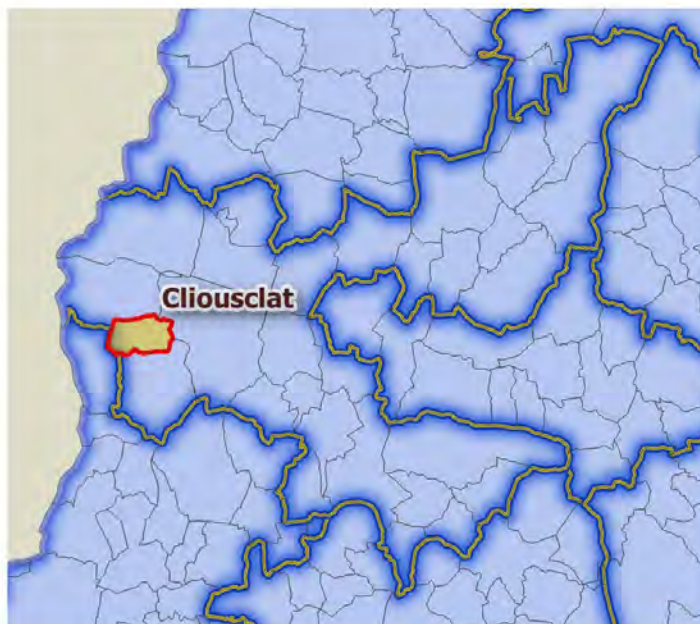
## Légende

Servitudes opposables sur le territoire communal

-  A4 : Conservation des eaux - terrains riverains cours d'eau non domaniaux ou compris dans l'emprise de leur lit
-  AC1 : Périmètre protection monuments historiques inscrits
-  PT1 : Zone de protection - transmissions radioélectriques protection des centres de réception contre les perturbations électromagnétiques
-  PT1 : Zone de garde - transmissions radioélectriques protection des centres de réception contre les perturbations électromagnétiques
-  PT2 : Zone secondaire de dégagement - transmissions radioélectriques : protection contre les obstacles autour des centres d'émission & réception exploités par l'État
-  PT2 : Zone spéciale de dégagement - transmissions radioélectriques : protection contre les obstacles autour des centres d'émission & réception exploités par l'État
-  AC1 : Monument historique

Limites administratives

 Limite communale



# Servitudes d'utilité publique





Commune de  
**Cobonne**

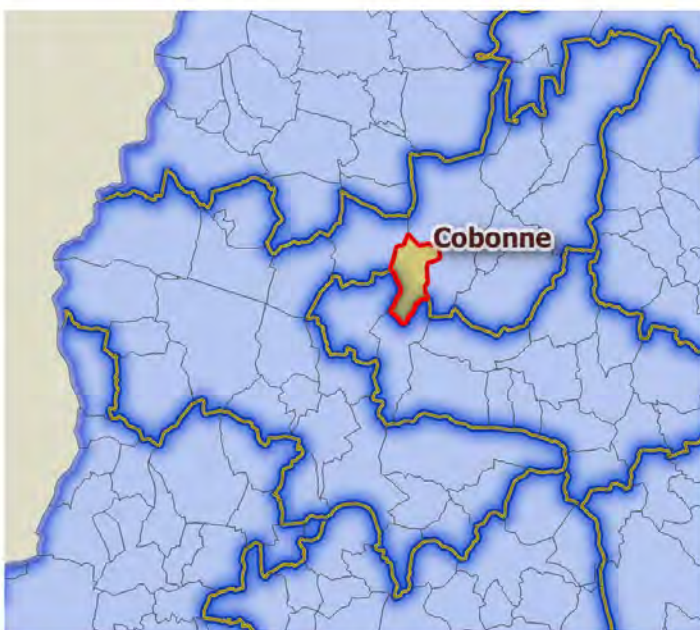
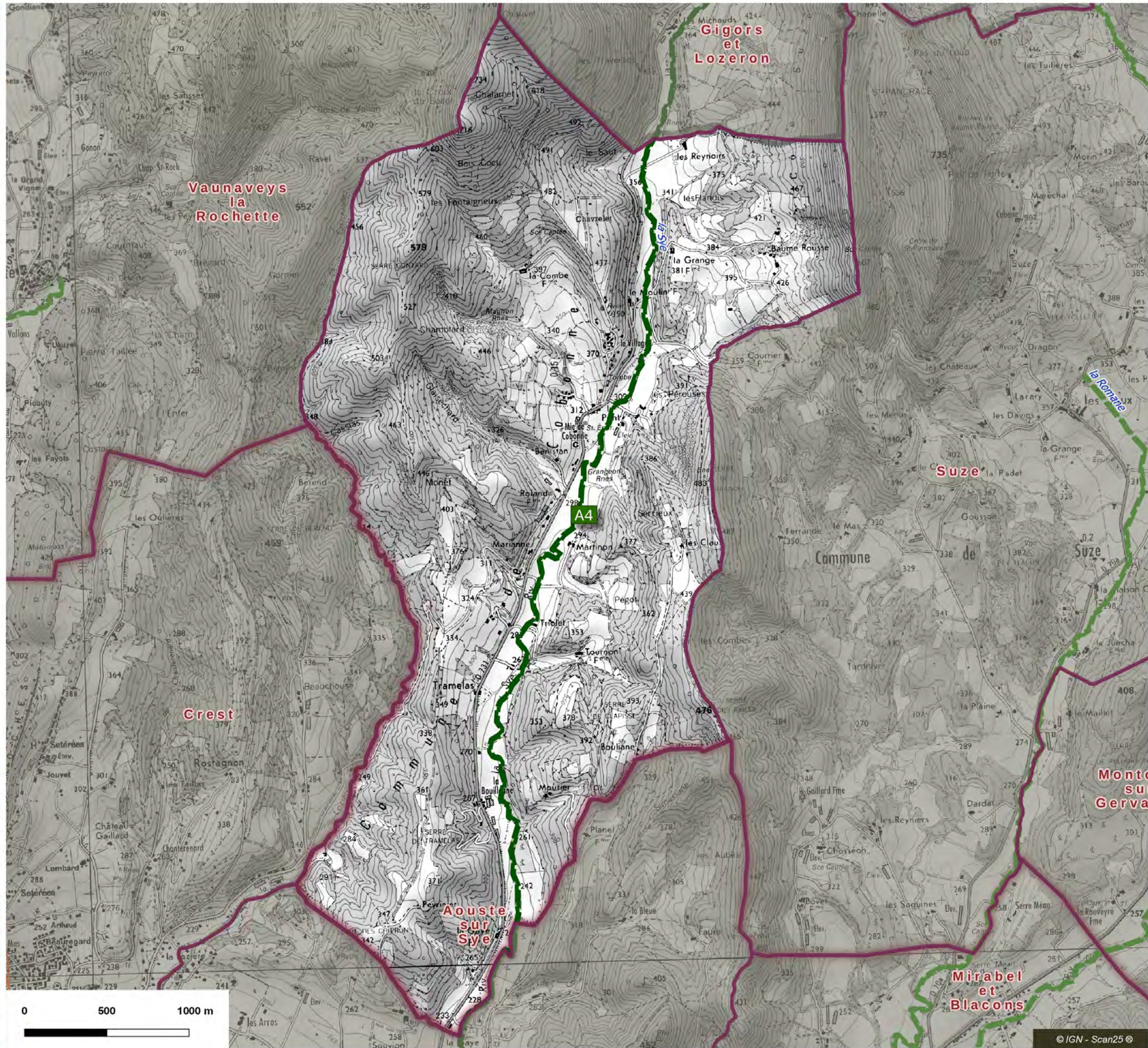
Type	Gestionnaire	Description	Acte	Objet
A4	DDT de la Drôme - SEFEN	La Sye : Servitude de libre passage sur les berges des cours d'eau non navigables ni flottable	Arrêté préfectoral n°5121 du 02-12-1968	Création



# Servitudes d'utilité publique Cobonne

Plan édité le 22 mars 2019

- Légende**
- Servitudes opposables sur le territoire communal
  -  A4 : Conservation des eaux - terrains riverains cours d'eau non domaniaux ou compris dans l'emprise de leur lit
  - Limites administratives
  -  Limite communale



# Servitudes d'utilité publique



Commune de  
**Divajeu**





Type	Gestionnaire	Description	Acte	Objet
A4	DDT de la Drôme - SEFEN	Ruisseau de Lambres : Servitude de libre passage sur les berges des cours d'eau non naviga	Arrêté préfectoral n°5121 du 02-12-1968	Création
I4	RTE - Centre Développement Ingénierie	63 kV CREST-DIE - Aérien	Décret n°inconnu du 12-09-1983	Création
I4	RTE - Centre Développement Ingénierie	63 kV CREST-LOGIS-NEUF - Aérien	Mise en service n°inconnu du --	Création
I4	RTE - Centre Développement Ingénierie	63 kV CHATEAUNEUF-DU-RHONE-CREST - Aérien	Mise en service n°inconnu du --	Création
PT3	FRANCE TELECOM	câble de télécommunication 26-29	Arrêté préfectoral n°2539 du 28-01-1977	Création
T1	SNCF	Ligne T.G.V. Valence - Marseille	DUP n°inconnu du 31-05-1994	Création

# Servitudes d'utilité publique Divajeu

Plan édité le 22 mars 2019

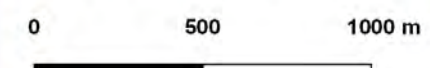
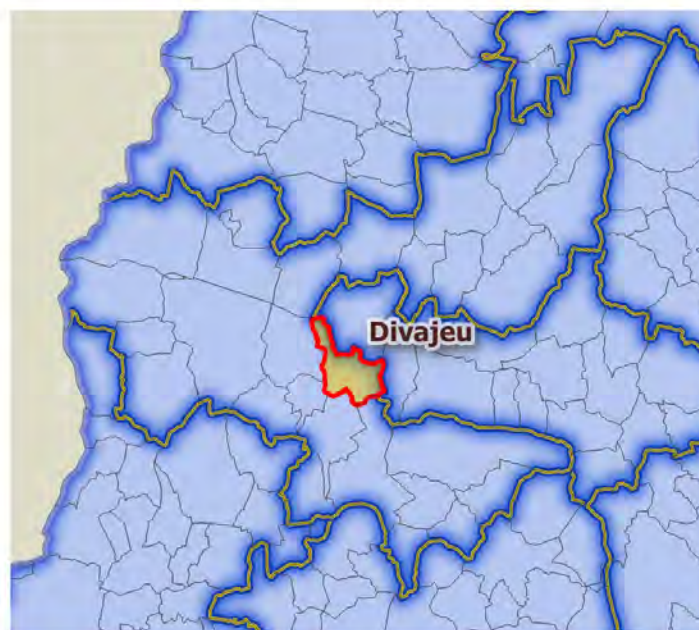
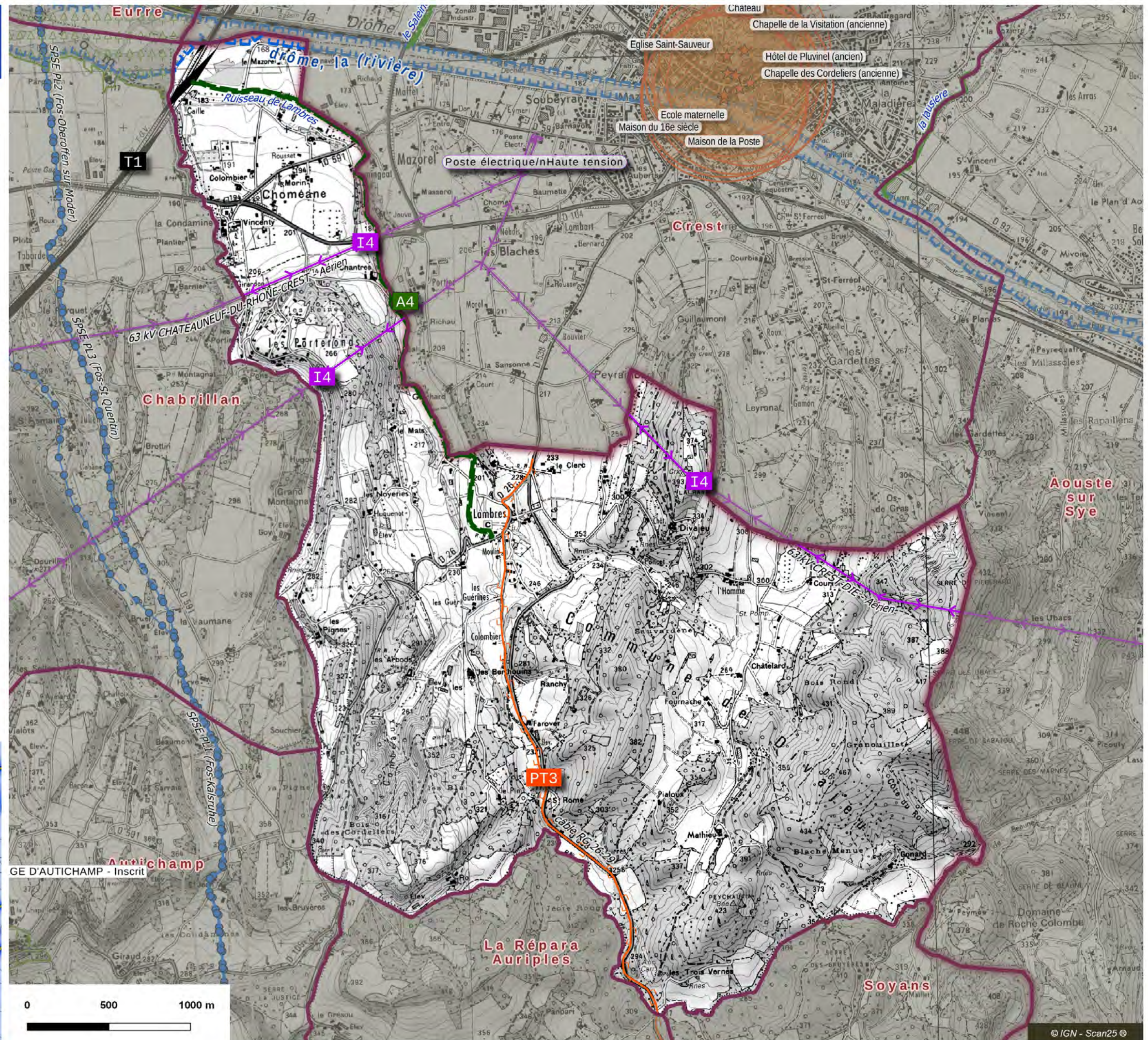
## Légende

Servitudes opposables sur le territoire communal

-  A4 : Conservation des eaux - terrains riverains cours d'eau non domaniaux ou compris dans l'emprise de leur lit
-  T1 : Servitudes relatives aux chemins de fer
-  I4 : Canalisations électriques
-  PT3 : Communications téléphoniques & télégraphiques

Limites administratives

-  Limite communale



# Servitudes d'utilité publique












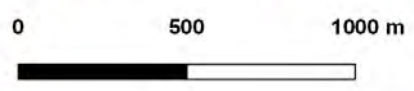
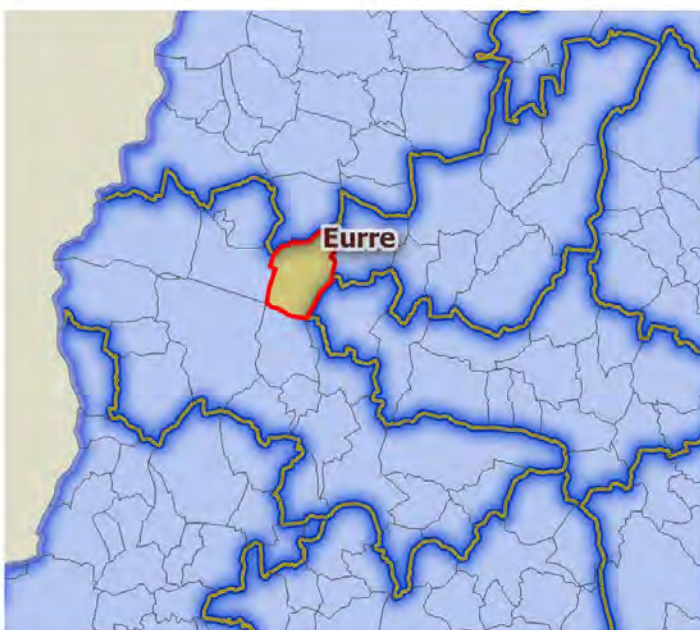
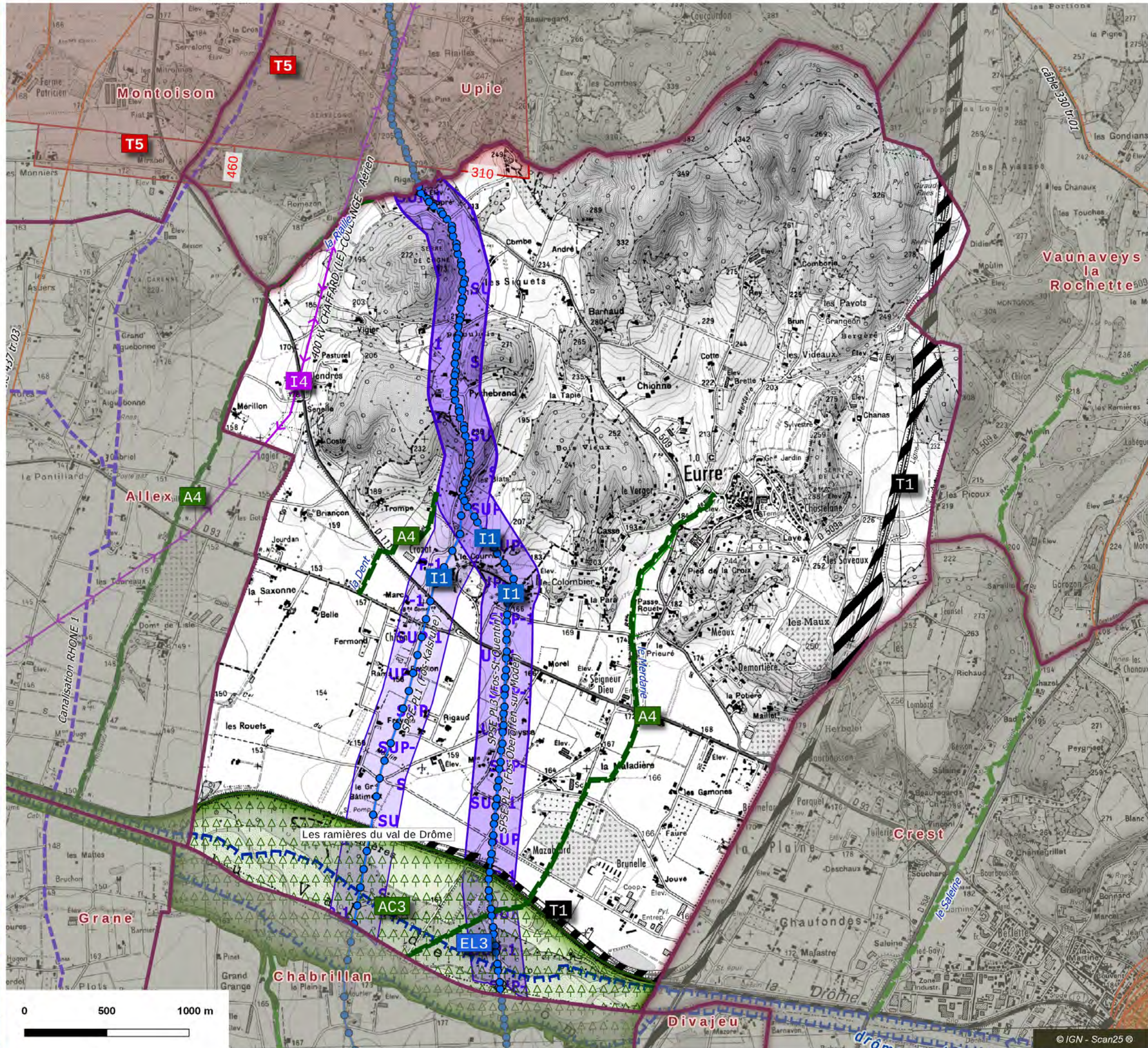
Commune de  
**Eurre**

Type	Gestionnaire	Description	Acte	Objet
A4	DDT de la Drôme - SEFEN	La Riaille : Servitude de libre passage sur les berges des cours d'eau non navigables ni flottabl	Arrêté préfectoral n°5121 du 02-12-1968	Création
A4	DDT de la Drôme - SEFEN	Le Merdarie : Servitude de libre passage sur les berges des cours d'eau non navigables ni floi	Arrêté préfectoral n°5121 du 02-12-1968	Création
A4	DDT de la Drôme - SEFEN	La Dent : Servitude de libre passage sur les berges des cours d'eau non navigables ni flottabl	Arrêté préfectoral n°5121 du 02-12-1968	Création
AC3	DREAL Auvergne Rhône-Alpes - Mobilité Aménagement Pays	Réserve Naturelle Nationale des Ramières du Val de Drôme	Décret n°87-819 du 02-10-1987	Création
EL3	DDT de la Drôme - SEFEN Police de l'eau	Servitude de marchepied le long des cours d'eau domaniaux	Décret n°inconnu du 27-07-1957	Création
I1	Société du pipeline Sud-Européen SPSE	Pipeline Sud-Européen n°3 / SPSE PL3 (Fos-St Quentin)	Non renseigné n°inconnu du 18-12-1970	Création
I1	Société du pipeline Sud-Européen SPSE	Pipeline Sud-Européen n°2 / SPSE PL2 (Fos-Oberoffen sur Moder)	Non renseigné n°inconnu du 18-12-1970	Création
I1	Société du pipeline Sud-Européen SPSE	Pipeline Sud-Européen n°1 / SPSE PL1 (Fos-Kalsruhe)	Non renseigné n°inconnu du 16-12-1960	Création
I4	RTE - Centre Développement Ingénierie	400 kV CHAFFARD (LE)-COULANGE - Aérien	Arrêté préfectoral n°3771 du 30-06-1982	Création
T1	SNCF	Ligne T.G.V. Valence - Marseille	DUP n°inconnu du 31-05-1994	Création
T1	SNCF	Ligne SNCF Livron - Gap (Livron - Aspres-sur-Buech)	Décret n°inconnu du --	Création
T5	DSAC Centre Est	Servitude aéronautique de dégagement pour la protection de l'aérodrome VALENCE_CHABE	Arrêté Ministériel n°DEVA1624714A du 08-11-2016	Création
TMD	DREAL Auvergne Rhône-Alpes	Canalisation de transport de gaz naturel ou assimilé, d'hydrocarbures et de produits chimiques	Arrêté préfectoral n°26-2018-10-02-024 du 02-10-2018	Création

# Servitudes d'utilité publique Eurre

Plan édité le 22 mars 2019

- Légende**  
Servitudes opposables sur le territoire communal
-  A4 : Conservation des eaux - terrains riverains cours d'eau non domaniaux ou compris dans l'emprise de leur lit
  -  AC3 : Servitudes relatives aux réserves naturelles.
  -  EL3 : Servitudes de halage et de marchepied
  -  T1 : Servitudes relatives aux chemins de fer
  -  T5 : Servitudes aéronautiques de dégagement (aéroports civils et militaires).
  -  SUP : TMD : Maîtrise des risques autour des canalisations de Transport de Matières Dangereuses.
  -  I1 : Hydrocarbures liquides ou liquéfiés sous pression
  -  I4 : Canalisations électriques
- Limites administratives
-  Limite communale



# Servitudes d'utilité publique







Commune de

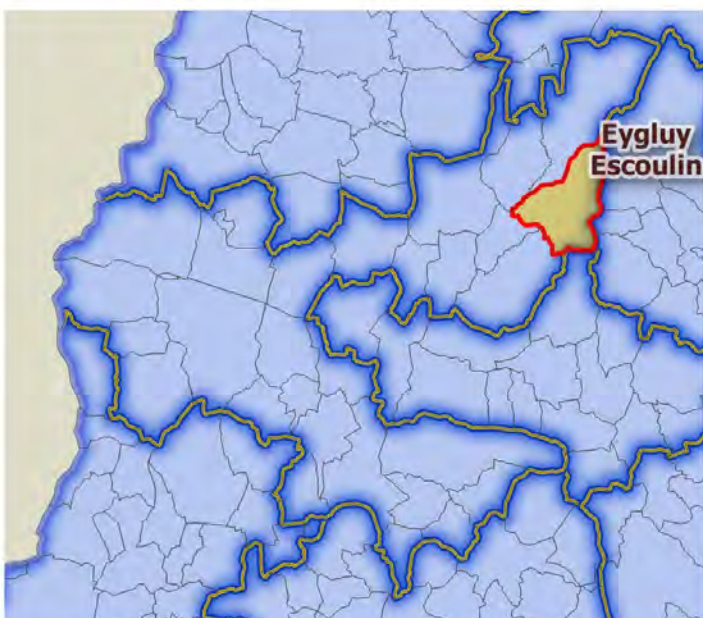
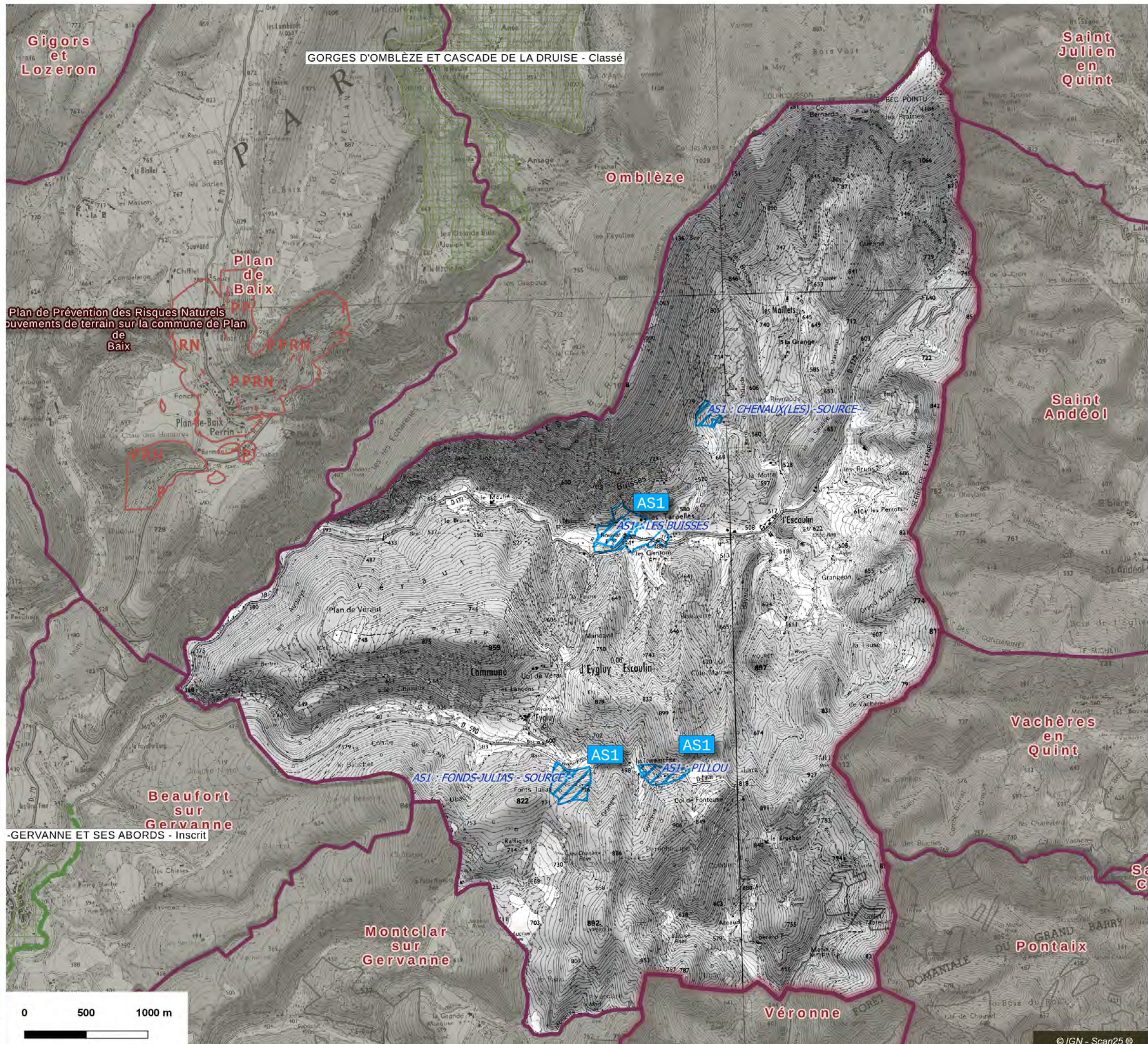
**Eygluy-Escoulin**

Type	Gestionnaire	Description	Acte	Objet
AS1	ARS - Délégation Territoriale Départementale de la Drôme	Protection sanitaire du captage d'eau potable "Les Buisses" situé à EGLUY-ESCOULIN	Arrêté préfectoral n°05-4319 du 26-09-2005	Création
AS1	ARS - Délégation Territoriale Départementale de la Drôme	Protection de la source de Fonds Julias.	Arrêté préfectoral n°_NA_ du 28-07-1993	Création
AS1	ARS - Délégation Territoriale Départementale de la Drôme	Protection sanitaire du captage de la Source des Cheneaux.	Arrêté préfectoral n°2268 du 22-07-1991	Création
AS1	ARS - Délégation Territoriale Départementale de la Drôme	Protection sanitaire du captage Pillou.	Arrêté préfectoral n°11233 du 05-10-1989	Création

# Servitudes d'utilité publique Eygluy-Escoulin

Plan édité le 22 mars 2019

- Légende**
- Servitudes opposables sur le territoire communal
-  AS1 : protection immédiate eaux potables & minérales
  -  AS1 : protection rapprochée eaux potables & minérales
  -  AS1 : protection éloignée eaux potables & minérales
- Limites administratives
-  Limite communale



# Servitudes d'utilité publique



Commune de



**Félines-sur-Rimandoule**

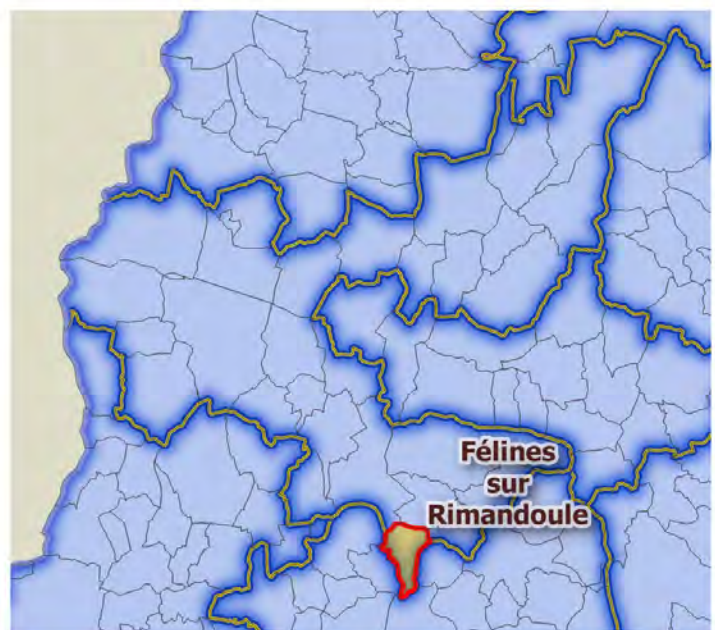
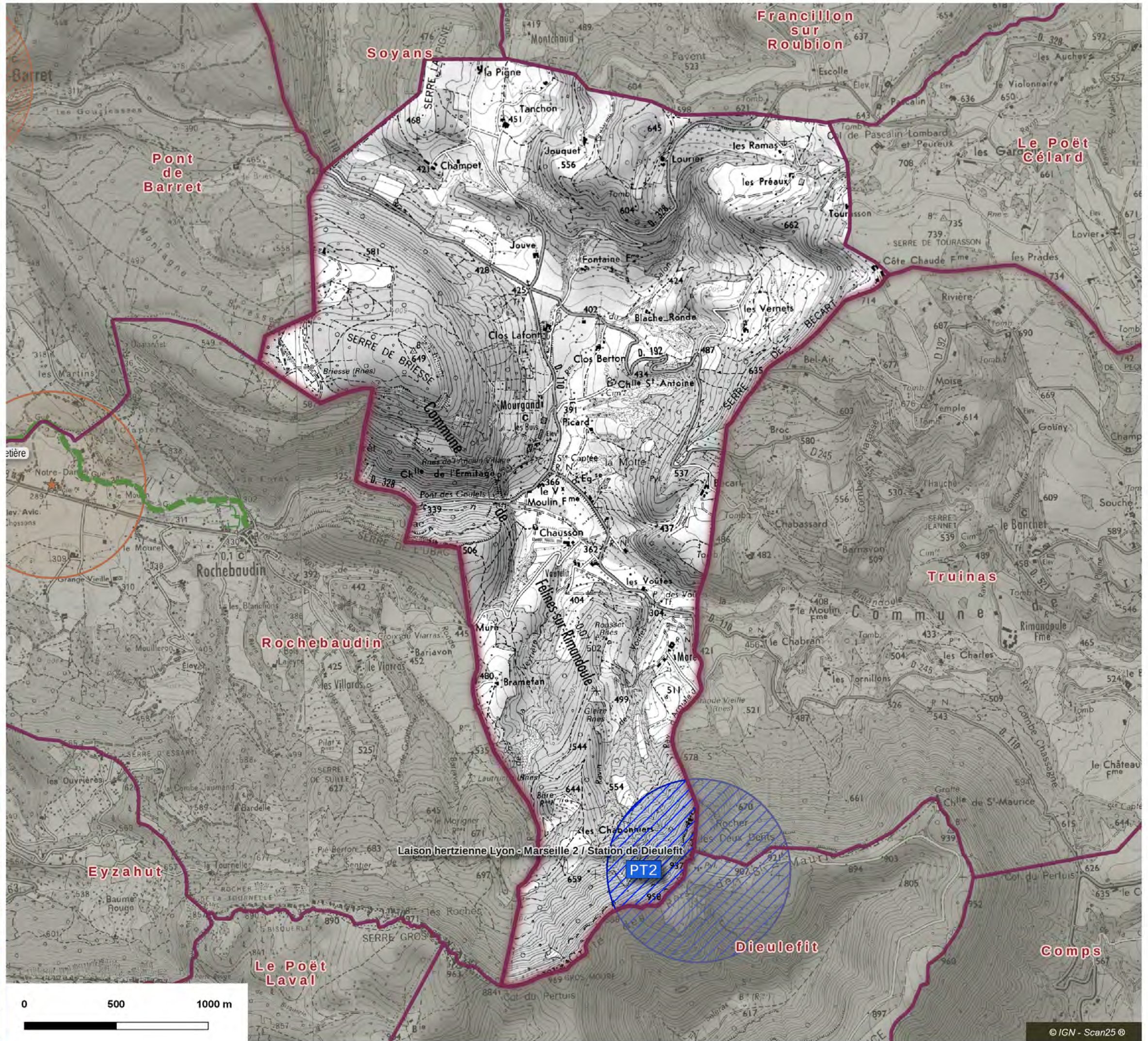
Type	Gestionnaire	Description	Acte	Objet
PT2	FRANCE TELECOM	Laison hertzienne Lyon - Marseille 2 / Station de Dieulefit	Décret n°PTTT8800725D du 18-01-1989	Création



# Servitudes d'utilité publique Félines-sur-Rimandoule

Plan édité le 22 mars 2019

- Légende**
- Servitudes opposables sur le territoire communal
  -  PT2 : Zone secondaire de dégagement - transmissions radioélectriques : protection contre les obstacles autour des centres d'émission & réception exploités par l'État
  - Limites administratives
  -  Limite communale



# Servitudes d'utilité publique



Commune de

**Francillon-sur-Roubion**


Type	Gestionnaire	Description	Acte	Objet
A4	DDT de la Drôme - SEFEN	Ruisseau des Abriès : Servitude de libre passage sur les berges des cours d'eau non navigab	Arrêté préfectoral n°5121 du 02-12-1968	Création
A4	DDT de la Drôme - SEFEN	Ruisseau de Sauzet : Servitude de libre passage sur les berges des cours d'eau non navigabl	Arrêté préfectoral n°5121 du 02-12-1968	Création
A4	DDT de la Drôme - SEFEN	Ruisseau du Clot : Servitude de libre passage sur les berges des cours d'eau non navigables	Arrêté préfectoral n°5121 du 02-12-1968	Création
A4	DDT de la Drôme - SEFEN	Le Roubion : Servitude de libre passage sur les berges des cours d'eau non navigables ni flot	Arrêté préfectoral n°5121 du 02-12-1968	Création
AS1	ARS - Délégation Territoriale Départementale de la Drôme	Protection sanitaire du puits du Plot.	Arrêté préfectoral n°3321 du 04-05-1990	Création


# Servitudes d'utilité publique Francillon-sur-Roubion


Plan édité le 22 mars 2019


## Légende

Servitudes opposables sur le territoire communal

 A4 : Conservation des eaux - terrains riverains cours d'eau non domaniaux ou compris dans l'emprise de leur lit

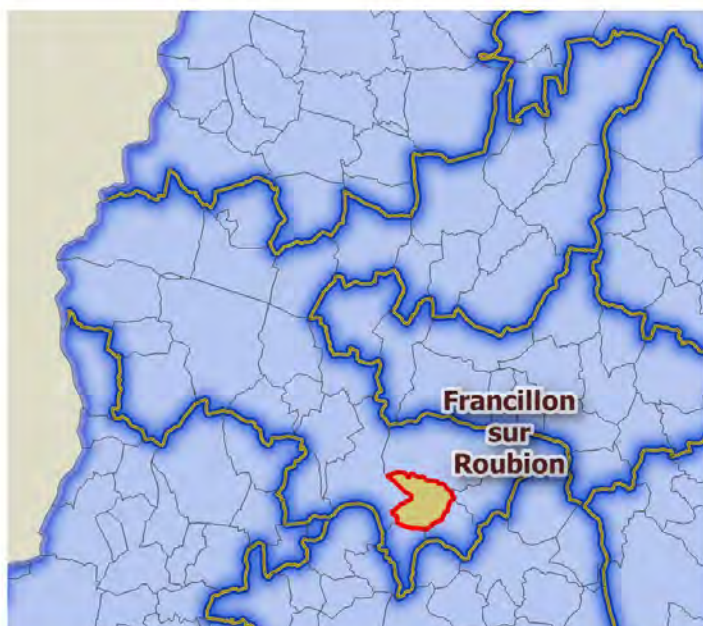
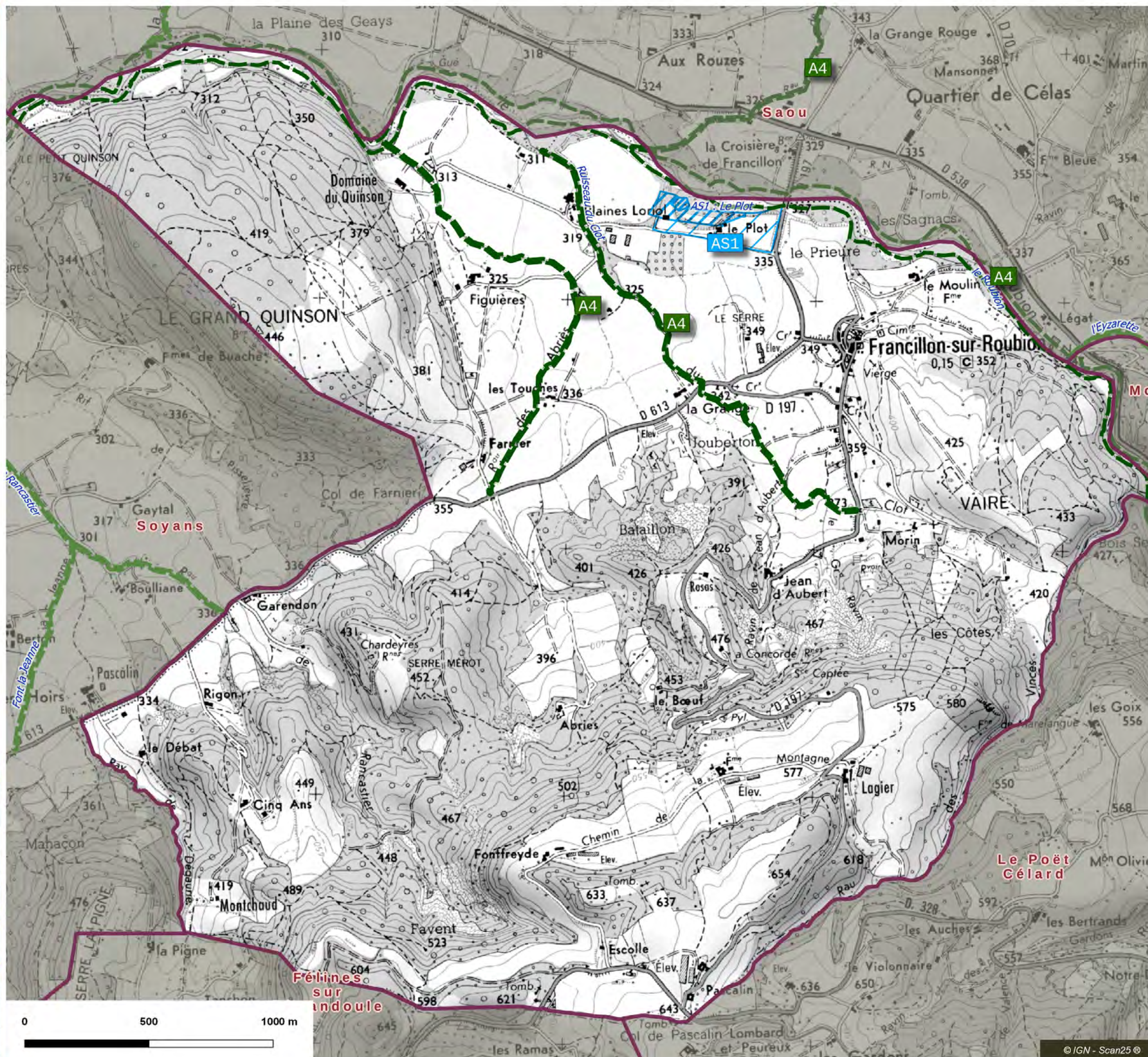
 AS1 : protection immédiate eaux potables & minérales

 AS1 : protection rapprochée eaux potables & minérales

 AS1 : protection éloignée eaux potables & minérales

Limites administratives

 Limite communale



# Servitudes d'utilité publique



Commune de

**Gigors-et-Lozeron**




Type	Gestionnaire	Description	Acte	Objet
A4	DDT de la Drôme - SEFEN	La Sye : Servitude de libre passage sur les berges des cours d'eau non navigables ni flottable	Arrêté préfectoral n°5121 du 02-12-1968	Création
AC1	Unité Départementale de l'Architecture et du Patrimoine (UDAP)	Eglise Saint-Pierre : En totalité l'église	Arrêté ministériel n°inconnu du 04-09-1978	Création
AS1	ARS - Délégation Territoriale Départementale de la Drôme	Protection sanitaire du forage de Bourbous sur la commune de Gigors-et-Lozeron	Arrêté préfectoral n°2015266-0016 du 23-09-2015	Création
AS1	ARS - Délégation Territoriale Départementale de la Drôme	Protection sanitaire du captage d'eau potable de "La Doure" situé sur GIGORS-ET-LOZERON	Arrêté préfectoral n°03-0861 du 10-03-2003	Création
AS1	ARS - Délégation Territoriale Départementale de la Drôme	Protection sanitaire du captage d'eau potable de LOZERON	Arrêté préfectoral n°3756 du 12-07-1999	Création
AS1	ARS - Délégation Territoriale Départementale de la Drôme	Protection sanitaire du captage d'eau potable du LAVOIR	Arrêté préfectoral n°4903 du 31-08-1998	Création
AS1	ARS - Délégation Territoriale Départementale de la Drôme	Protection sanitaire du captage d'eau potable de la source de la Bourne situé sur Beaufort-su	Arrêté préfectoral n°3089 du 23-09-1991	Création
PT2	Région Milit. de Défense Méditerranée et Circons. Milit. de Drôme	Liaison hertzienne Saint-Romain-de-Lerps (Ardèche) / Aucelon Pas-de-Jansac (Drôme)	Décret n°DEFD1209619D du 16-04-2012	Création
PT2	FRANCE TELECOM	Centre de réception radioélectrique de Combovin Pas-de-Boussière	Décret n°INDP9500063D du 17-02-1995	Création


# Servitudes d'utilité publique Gigors-et-Lozeron

Plan édité le 22 mars 2019

## Légende

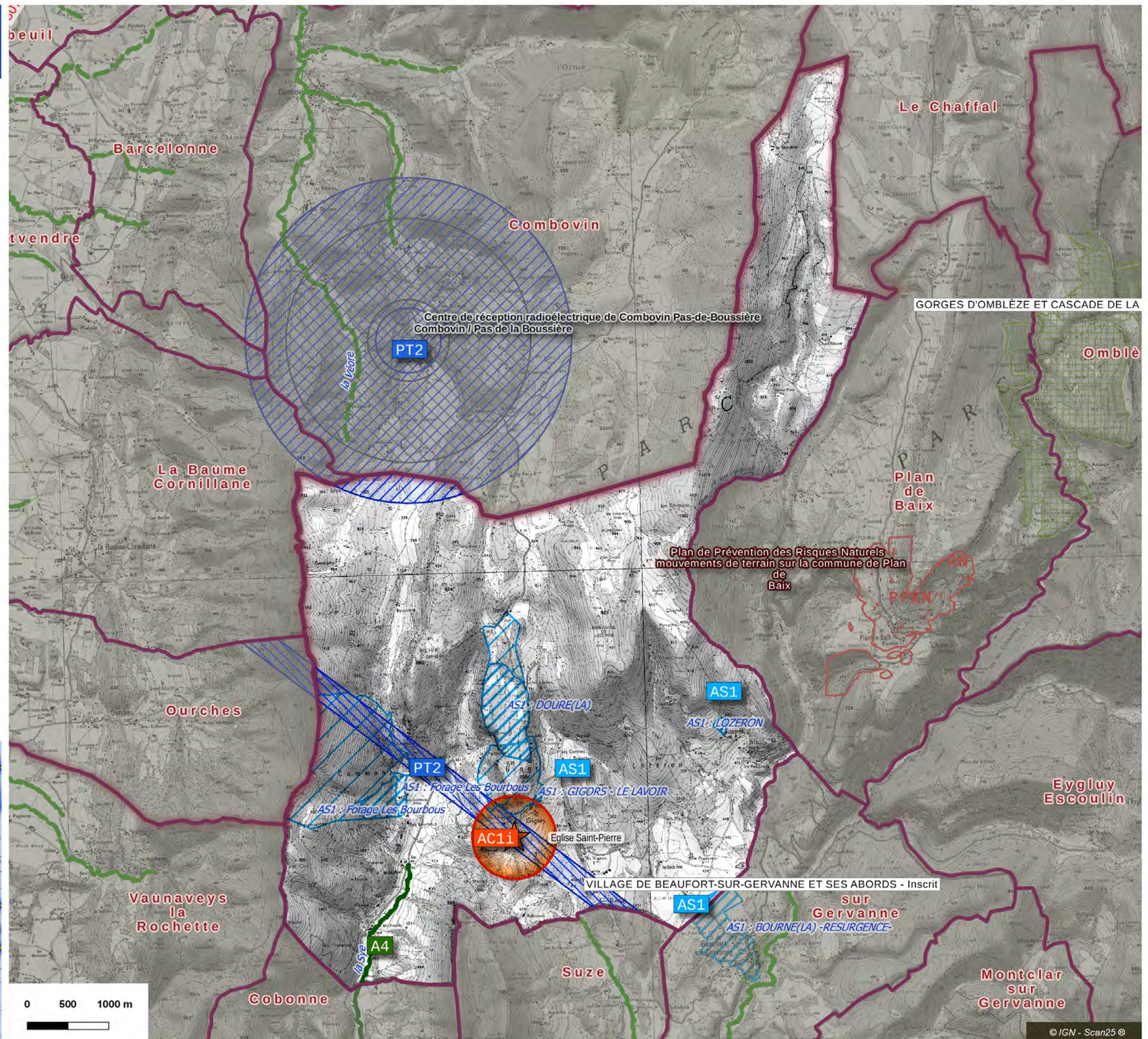
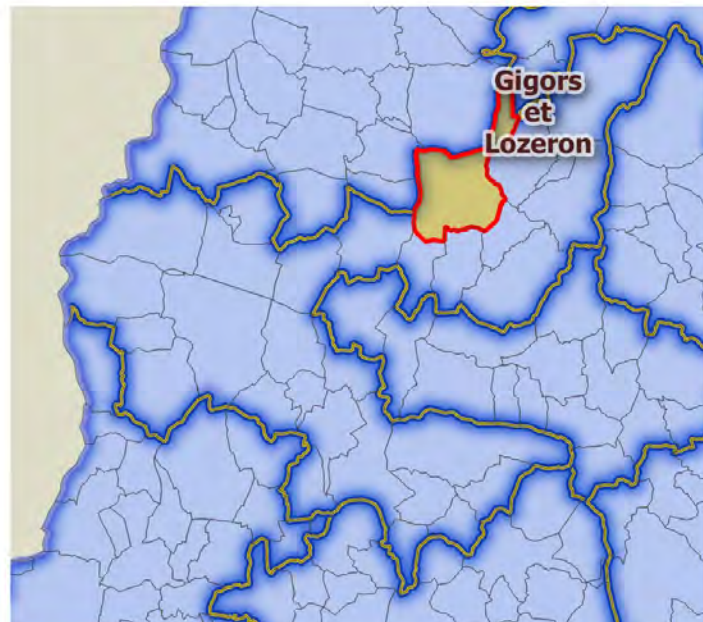
Servitudes opposables sur le territoire communal

-  A4 : Conservation des eaux - terrains riverains cours d'eau non domaniaux ou compris dans l'emprise de leur lit
-  AC1 : Périmètre protection monuments historiques inscrits
-  AS1 : protection immédiate eaux potables & minérales
-  AS1 : protection rapprochée eaux potables & minérales
-  AS1 : protection éloignée eaux potables & minérales
-  PT2 : Zone primaire de dégagement - transmissions radioélectriques : protection contre les obstacles autour des centres d'émission & réception exploités par l'État
-  PT2 : Zone secondaire de dégagement - transmissions radioélectriques : protection contre les obstacles autour des centres d'émission & réception exploités par l'État
-  PT2 : Zone spéciale de dégagement - transmissions radioélectriques : protection contre les obstacles autour des centres d'émission & réception exploités par l'État

 AC1 : Monument historique

Limites administratives

 Limite communale



# Servitudes d'utilité publique



Commune de  
**Grane**



















Type	Gestionnaire	Description	Acte	Objet
A4	DDT de la Drôme - SEFEN	La Grenette : Servitude de libre passage sur les berges des cours d'eau non navigables ni flots	Arrêté préfectoral n°5121 du 02-12-1968	Création
A4	DDT de la Drôme - SEFEN	La Beaunette : Servitude de libre passage sur les berges des cours d'eau non navigables ni flots	Arrêté préfectoral n°5121 du 02-12-1968	Création
AC1	Unité Départementale de l'Architecture et du Patrimoine (UDAP)	Château au bourg / Maison forte en écart : ?	Arrêté Préfet de Région n°99-385 du 30-11-1999	Création
AC1	Unité Départementale de l'Architecture et du Patrimoine (UDAP)	Château (restes) : Restes du château de Chabrillan	Arrêté ministériel n°inconnu du 21-10-1926	Création
AC1	Unité Départementale de l'Architecture et du Patrimoine (UDAP)	Chapelle Notre-Dame d'Andéat : Chapelle de l'ancien prieuré	Arrêté ministériel n°inconnu du 13-07-1926	Création
AC1	Unité Départementale de l'Architecture et du Patrimoine (UDAP)	Beffroi : Beffroi	Arrêté ministériel n°inconnu du 13-07-1926	Création
AC3	DREAL Auvergne Rhône-Alpes - Mobilité Aménagement Pays	Réserve Naturelle Nationale des Ramières du Val de Drôme	Décret n°87-819 du 02-10-1987	Création
AS1	ARS - Délégation Territoriale Départementale de la Drôme	Protection sanitaire du captage d'eau potable du FILAN.	Arrêté préfectoral n°1275 du 22-04-1994	Création
AS1	ARS - Délégation Territoriale Départementale de la Drôme	Protection sanitaire du captage d'eau potable de TEYSSONNE.	Arrêté préfectoral n°1274 du 22-04-1994	Création
AS1	ARS - Délégation Territoriale Départementale de la Drôme	Protection du captage d'eau potable Val-Brian à Grâne	Arrêté préfectoral n°4835 du 22-08-1978	Création
AS1	ARS - Délégation Territoriale Départementale de la Drôme	Protection du captage d'eau potable Les Puits de Grâne à Grâne	Arrêté préfectoral n°4835 du 22-08-1978	Création
EL3	DDT de la Drôme - SEFEN Police de l'eau	Servitude de marchepied le long des cours d'eau domaniaux	Décret n°inconnu du 27-07-1957	Création
I1b	Société Trapil - Oléoducs de Défense Commune	Oléoduc de Défense Commune (O.D.C.) / MARSEILLE - LANGRES	Décret n°6382 du 03-05-1963	Modification
I3	GRT Gaz Région Rhône Méditerranée	Canalisation GRTGaz ÉRIDAN de St-Martin-de-Crau à Saint-Avit, servitudes de passage.	Arrêté Interpréfectoral n°2014300-0001 du 27-10-2014	Création
I3	DREAL Auvergne Rhône-Alpes	Canalisation RHONE 1 (servitude d'implantation et de passage)	Autre n°inconnu du 10-03-1988	Création
I4	RTE - Centre Développement Ingénierie	400 kV CHAFFARD (LE)-COULANGE - Aérien	Arrêté préfectoral n°3771 du 30-06-1982	Création
I4	RTE - Centre Développement Ingénierie	225 kV LOGIS-NEUF-VALENCE - Aérien	Mise en service n°inconnu du --	Création
I4	RTE - Centre Développement Ingénierie	63 kV CHATEAUNEUF-DU-RHONE-CREST - Aérien	Mise en service n°inconnu du --	Création
I4	RTE - Centre Développement Ingénierie	63 kV CREST-LOGIS-NEUF - Aérien	Mise en service n°inconnu du --	Création
I4	RTE - Centre Développement Ingénierie	225 kV CHABRILLAN-LOGIS-NEUF - Aérien	Mise en service n°inconnu du --	Création
PT1	TDF	Relais hertzien du Mont Brian	Décret n°inconnu du 22-05-1964	Création
PT2	FRANCE TELECOM	Liaison hertzienne Lyon - Marseille / station du Mont-Brian	Décret n°inconnu du 11-12-1964	Création
PT3	FRANCE TELECOM	câble de télécommunication 437 tr.03	Arrêté préfectoral n°3708 du 08-07-1983	Création
TMD	Gaz de France - Services Drôme-Ardèche	Servitudes pour la maîtrise des risques autour de l'ouvrage de GRTgaz GRANE DP	Arrêté préfectoral n°26-2016-11-30-021 du 30-11-2016	Création
TMD	Gaz de France - Services Drôme-Ardèche	Servitudes pour la maîtrise des risques autour de l'ouvrage de GRTgaz RHONE 1	Arrêté préfectoral n°26-2016-11-30-021 du 30-11-2016	Création
TMD	DREAL Auvergne Rhône-Alpes	Canalisation de transport de gaz naturel ou assimilé, d'hydrocarbures et de produits chimiques	Arrêté préfectoral n°26-2016-11-30-021 du 30-11-2016	Création
TMD	Gaz de France - Services Drôme-Ardèche	Servitudes pour la maîtrise des risques autour de l'ouvrage de GRTgaz Alimentation GRANE I	Arrêté préfectoral n°26-2016-11-30-021 du 30-11-2016	Création
TMD	DREAL Auvergne Rhône-Alpes	Arrêté annulé TA Grenoble 16/10/2018 - pour mémoire : Zones danger GRTGaz ÉRIDAN de St	Arrêté Interpréfectoral n°2015267-0001 du 24-09-2015	Création

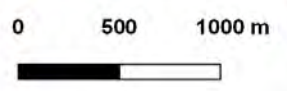
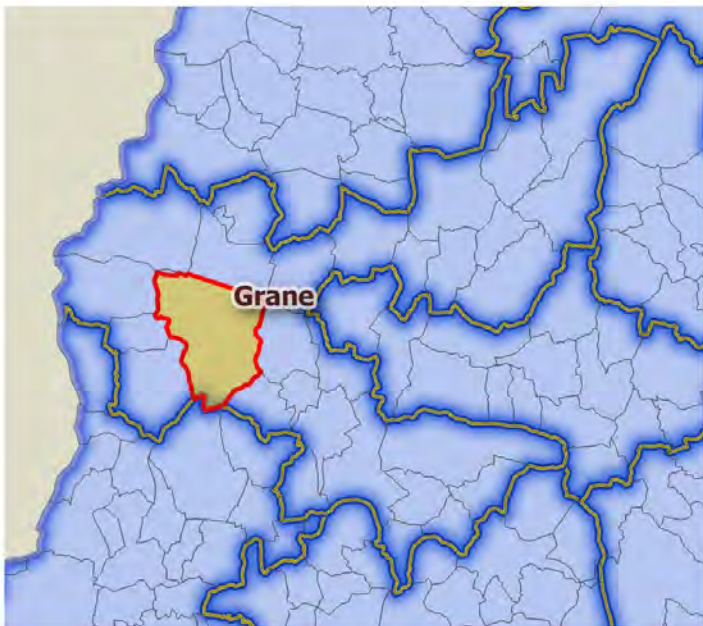
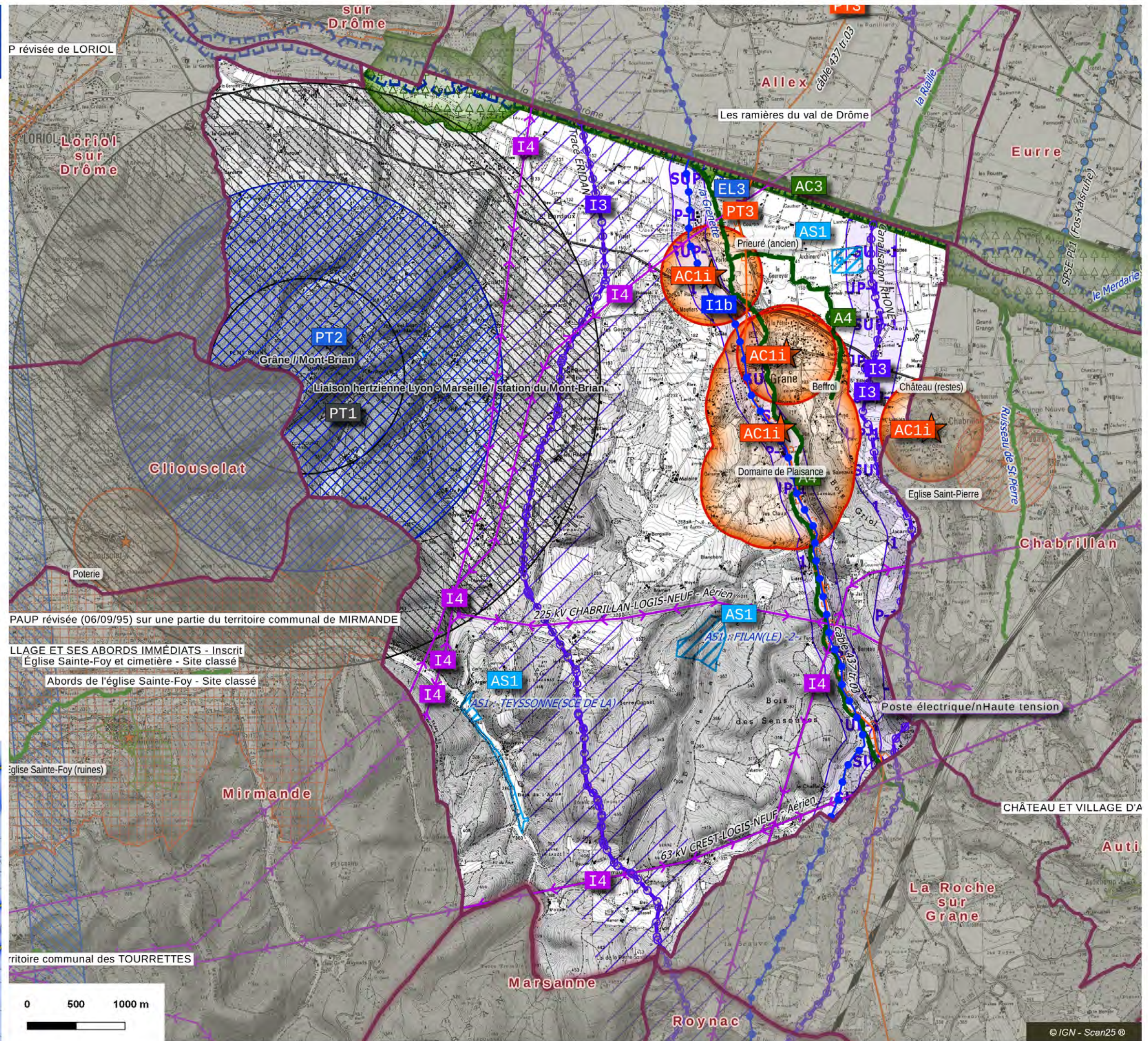
# Servitudes d'utilité publique Grane

Plan édité le 22 mars 2019

## Légende

Servitudes opposables sur le territoire communal

-  A4 : Conservation des eaux - terrains riverains cours d'eau non domaniaux ou compris dans l'emprise de leur lit
  -  AC1 : Périmètre protection monuments historiques inscrits
  -  AC3 : Servitudes relatives aux réserves naturelles.
  -  AS1 : protection immédiate eaux potables & minérales
  -  AS1 : protection rapprochée eaux potables & minérales
  -  AS1 : protection éloignée eaux potables & minérales
  -  EL3 : Servitudes de halage et de marchepied
  -  PT1 : Zone de protection - transmissions radioélectriques protection des centres de réception contre les perturbations électromagnétiques
  -  PT1 : Zone de garde - transmissions radioélectriques protection des centres de réception contre les perturbations électromagnétiques
  -  PT2 : Zone secondaire de dégagement - transmissions radioélectriques : protection contre les obstacles autour des centres d'émission & réception exploités par l'État
  -  TMD : Maîtrise des risques autour des canalisations de Transport de Matières Dangereuses.
  -  Pour mémoire : Servitude d'effets ERIDAN - arrêté annulé jugement en appel
  -  AC1 : Monument historique
  -  I1b : Construction et exploitation de pipelines - T.R.A.P.I.L.
  -  I3 : Canalisations de transport et de distribution de gaz
  -  I4 : Canalisations électriques
  -  PT3 : Communications téléphoniques & télégraphiques
- Limites administratives
-  Limite communale



# Servitudes d'utilité publique



Commune de

**Livron-sur-Drôme**

Type	Gestionnaire	Description	Acte	Objet
A2	DDT de la Drôme - SEFEN	passage d'une canalisation d'irrigation	Arrêté préfectoral n°26-2019-02-11-001 du 11-02-2	Création
A4	DDT de la Drôme - SEFEN	La Véore : Servitude de libre passage sur les berges des cours d'eau non navigables ni flottat	Arrêté préfectoral n°5121 du 02-12-1968	Création
A4	DDT de la Drôme - SEFEN	L'Ozon : Servitude de libre passage sur les berges des cours d'eau non navigables ni flottable	Arrêté préfectoral n°5121 du 02-12-1968	Création
A4	DDT de la Drôme - SEFEN	La Lauze : Servitude de libre passage sur les berges des cours d'eau non navigables ni flottat	Arrêté préfectoral n°5121 du 02-12-1968	Création
AC1	Unité Départementale de l'Architecture et du Patrimoine (UDAI)	Château du Haut-Livron : Quatre pièces décorées de peintures murales situées au rez-de-cha	Arrêté ministériel n°inconnu du 28-12-1990	Création
AC1	Unité Départementale de l'Architecture et du Patrimoine (UDAI)	Abbaye : Cimetière contenant les restes d'une ancienne abbaye	Arrêté ministériel n°inconnu du 13-07-1926	Création
AC3	DREAL Auvergne Rhône-Alpes - Mobilité Aménagement Pays	Réserve Naturelle Nationale des Ramières du Val de Drôme	Décret n°87-819 du 02-10-1987	Création
AC4	Unité Départementale de l'Architecture et du Patrimoine (UDAI)	SPR : ex-ZPPAUP de LIVRON	Arrêté Préfet de Région n°95-015 du 12-01-1995	Création
AS1	ARS - Délégation Territoriale Départementale de la Drôme	Protection sanitaire du captage Domazane à LIVRON.	Arrêté préfectoral n°2011137-0002 du 17-05-2011	Modification
EL3	DDT de la Drôme - SEFEN Police de l'eau	Servitude de marchepied le long des cours d'eau domaniaux	Décret n°inconnu du 27-07-1957	Création
EL3	Service de la Navigation Rhône-Saône	Servitudes de halage et marchepied le long du Rhône	Décret n°inconnu du 27-07-1957	Création
I1	Société du pipeline Méditerranée-Rhône SPMR	Pipeline Méditerranée - Rhône / SPMR	Non renseigné n°inconnu du 29-02-1968	Création
I3	GRT Gaz Région Rhône Méditerranée	Antenne LIVRON-LE POUZIN-PRIVAS	Autre n°inconnu du 16-08-1985	Création
I3	GRT Gaz Région Rhône Méditerranée	Antenne ALLEX - LIVRON - LA VOULTE - AUBENAS et LIVRON - LE POUZIN - PRIVAS	Autre n°inconnu du 16-08-1985	Création
I4	RTE - Centre Développement Ingénierie	63 kV LORIOLE-GERBA / LORIO MOUR5 1 - Aérien	Décret n°inconnu du 21-05-1957	Création
I4	RTE - Centre Développement Ingénierie	63 kV VOULTE (LA)-POUZI / LORIO VOULT 1 - Aérien	Mise en service n°inconnu du --	Création
PM1	DDT de la Drôme - Service Aménagement, Territoires et Risqu	PER Inondation - Livron-sur-Drôme	Arrêté préfectoral n°2287-bis du 22-07-1992	Création
PM2	DREAL Auvergne Rhône-Alpes	Ancien centre d'enfouissement de déchets exploité par la mairie de Livron-sur-Drôme	Arrêté préfectoral n°2015075-0026 du 16-03-2015	Création
PT2	FRANCE TELECOM	Liaison hertzienne Livron - Valence / tronçon Livron - Valence	Décret n°PTTT8700171D du 22-07-1987	Création
PT2	FRANCE TELECOM	Liaison hertzienne Lyon-Marseille / tronçon St-Romain-de-Lerps - Montjoyer	Décret n°inconnu du 04-01-1974	Création
PT3	FRANCE TELECOM	câble F004 tr.1 - Valence - Le Pontet (Valence - Montélimar)	Arrêté préfectoral n°inconnu du 29-05-1991	Création
PT3	FRANCE TELECOM	câble de télécommunication 26-38 Livron - Le Pouzin	Arrêté préfectoral n°inconnu du --	Création
PT3	FRANCE TELECOM	câble de télécommunication ValreasTulette	Arrêté préfectoral n°inconnu du --	Création
PT3	FRANCE TELECOM	câble de télécommunication 182 tr.3.1	Arrêté préfectoral n°inconnu du --	Création
T1	SNCF	Ligne 830046 raccordement de Livron Sud	Décret n°inconnu du --	Création
T1	SNCF	Ligne SNCF Livron - Gap (Livron - Aspres-sur-Buech)	Décret n°inconnu du --	Création
T1	SNCF	Ligne SNCF Livron - La Voulte	Décret n°inconnu du --	Création
T1	SNCF	Ligne SNCF Paris - Lyon - Marseille	Décret n°inconnu du --	Création
T1	SNCF	Ligne 830041 raccordement de Livron Nord	Décret n°inconnu du --	Création
TMD	DREAL Auvergne Rhône-Alpes	Canalisation de transport de gaz naturel ou assimilé, d'hydrocarbures et de produits chimiques	Arrêté préfectoral n°26-2018-10-03-005 du 03-10-2	Modification
TMD	DREAL Auvergne Rhône-Alpes	Arrêté annulé TA Grenoble 16/10/2018 - pour mémoire : Zones danger GrtGAZ ÉRIDAN de St	Arrêté Interpréfectoral n°2015267-0001 du 24-09-2	Création

























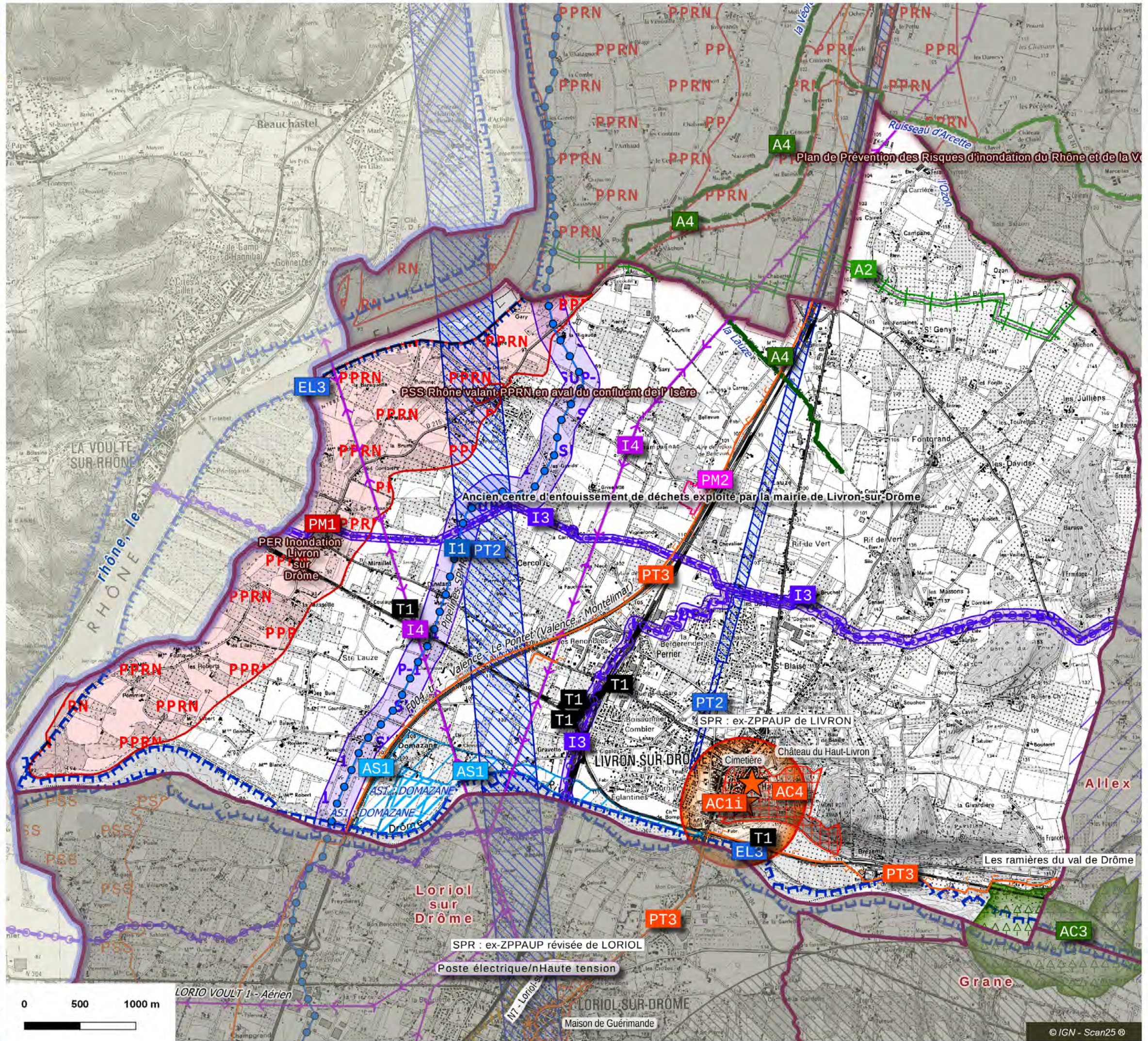
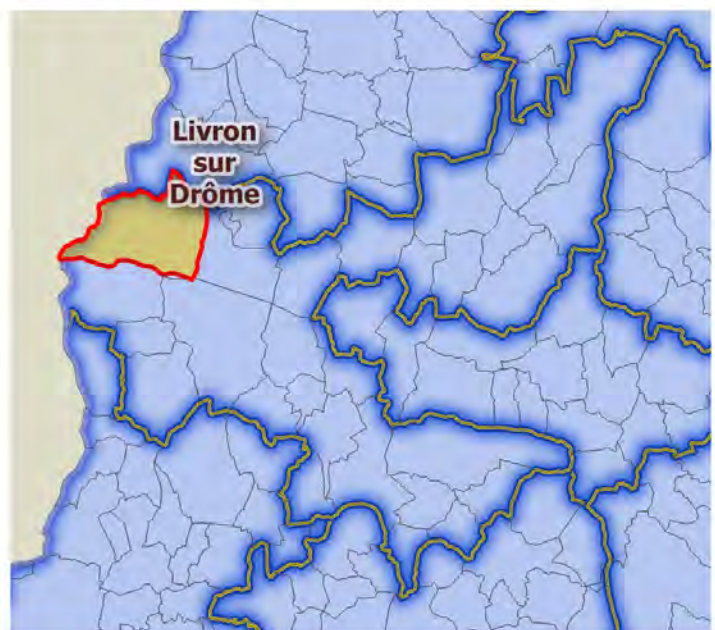
# Servitudes d'utilité publique Livron-sur-Drôme

Plan édité le 22 mars 2019

## Légende

Servitudes opposables sur le territoire communal

-  A4 : Conservation des eaux - terrains riverains cours d'eau non domaniaux ou compris dans l'emprise de leur lit
  -  AC1 : Périmètre protection monuments historiques inscrits
  -  AC3 : Servitudes relatives aux réserves naturelles.
  -  AC4 : SPR, AVAP ou ancienne ZPPAUP
  -  AS1 : protection immédiate eaux potables & minérales
  -  AS1 : protection rapprochée eaux potables & minérales
  -  AS1 : protection éloignée eaux potables & minérales
  -  EL3 : Servitudes de halage et de marchepied
  -  PPR : PM1 : Plan de prévention des risques naturels prévisibles
  -  PM2 : articles L.515-8 & L.515-12 code Environnement
  -  PT2 : Zone secondaire de dégagement - transmissions radioélectriques : protection contre les obstacles autour des centres d'émission & réception exploités par l'État
  -  PT2 : Zone spéciale de dégagement - transmissions radioélectriques : protection contre les obstacles autour des centres d'émission & réception exploités par l'État
  -  T1 : Servitudes relatives aux chemins de fer
  -  SUP : TMD : Maîtrise des risques autour des canalisations de Transport de Matières Dangereuses.
  -  Pour mémoire : Servitude d'effets ERIDAN - arrêté annulé jugement en appel
  -  AC1 : Monument historique
  -  A2 : Dispositifs d'irrigation - Servitudes pour la pose de canaux souterrains d'irrigation.
  -  I1 : Hydrocarbures liquides ou liquéfiés sous pression
  -  I3 : Canalisations de transport et de distribution de gaz
  -  I4 : Canalisations électriques
  -  PT3 : Communications téléphoniques & télégraphiques
- Limites administratives
-  Limite communale



# Servitudes d'utilité publique



Commune de

**Loriol-sur-Drôme**

Type	Gestionnaire	Description	Acte	Objet
AC1	Unité Départementale de l'Architecture et du Patrimoine (UDAI)	Périmètre délimité des abords de la maison Guérimande	Arrêté préfectoral n°19-027 du 05-02-2019	Création
AC4	Unité Départementale de l'Architecture et du Patrimoine (UDAI)	SPR : ex-ZPPAUP révisée de LORIOL	Arrêté du Maire n°inconnu du 28-01-2010	Modification
AS1	ARS - Délégation Territoriale Départementale de la Drôme	Protection des captages de Signols sud.	Arrêté préfectoral n°5021 bis du 18-10-1996	Création
AS1	ARS - Délégation Territoriale Départementale de la Drôme	Protection sanitaire du puits de captage d'eau potable de La Négociale.	Arrêté préfectoral n°7686 du 15-11-1988	Création
EL11	DREAL Auvergne Rhône-Alpes	Interdiction d'accès sur les déviations de la RN 7 - Loriol	Arrêté préfectoral n°5099 du 31-08-1978	Création
EL3	DDT de la Drôme - SEFEN Police de l'eau	Servitude de marchepied le long des cours d'eau domaniaux	Décret n°inconnu du 27-07-1957	Création
EL3	Service de la Navigation Rhône-Saône	Servitudes de halage et marchepied le long du Rhône	Décret n°inconnu du 27-07-1957	Création
I1	Société du pipeline Méditerranée-Rhône SPMR	Pipeline Méditerranée - Rhône / SPMR	Non renseigné n°inconnu du 29-02-1968	Création
I3	GRT Gaz Région Rhône Méditerranée	Antenne LIVRON-LE POUZIN-PRIVAS	Autre n°inconnu du 16-08-1985	Création
I4	RTE - Centre Développement Ingénierie	63 kV LORIOL-GERBA / LORIO MOURS 1 - Aérien	Décret n°inconnu du 21-05-1957	Création
I4	RTE - Centre Développement Ingénierie	63 kV LORIOL-POUZI / LORIO VOULT 1 - Aérien	Mise en service n°inconnu du --	Création
I4	RTE - Centre Développement Ingénierie	63 kV POUZIN (LE)-POUZI / LORIO VOULT 1 - Aérien	Mise en service n°inconnu du --	Création
I4	RTE - Centre Développement Ingénierie	63 kV VOULTE (LA)-POUZI / LORIO VOULT 1 - Aérien	Mise en service n°inconnu du --	Création
I4	RTE - Centre Développement Ingénierie	63 kV LOGIS-NEUF-LORIOL - Aérien	Mise en service n°inconnu du --	Création
I4i	RTE - Centre Développement Ingénierie	63 Kv Poste électrique Haute-Tension - Loriol-sur-Drôme - LORIOL	Mise en service n°inconnu du --	Création
PM1	DDT de la Drôme - Service Aménagement, Territoires et Risqu	Plan des surfaces submersibles du Rhône valant PPRN en aval du confluent de l'Isère	Décret n°inconnu du 08-01-1979	Création
PT1	TDF	Relais hertzien du Mont Brian	Décret n°inconnu du 22-05-1964	Création
PT2	FRANCE TELECOM	Liaison hertzienne Lyon-Marseille / tronçon St-Romain-de-Lerps - Montjoyer	Décret n°inconnu du 04-01-1974	Création
PT2	FRANCE TELECOM	Liaison hertzienne Lyon - Marseille / station du Mont-Brian	Décret n°inconnu du 11-12-1964	Création
PT3	FRANCE TELECOM	câble F004 tr.1 - Valence - Le Pontet (Valence - Montélimar)	Arrêté préfectoral n°inconnu du 29-05-1991	Création
PT3	FRANCE TELECOM	câble de télécommunication 26-38 Livron - Le Pouzin	Arrêté préfectoral n°inconnu du --	Création
T1	SNCF	Ligne SNCF Paris - Lyon - Marseille	Décret n°inconnu du --	Création
TMD	DREAL Auvergne Rhône-Alpes	Canalisation de transport de gaz naturel ou assimilé, d'hydrocarbures et de produits chimiques	Arrêté préfectoral n°26-2018-10-03-006 du 03-10-18	Modification

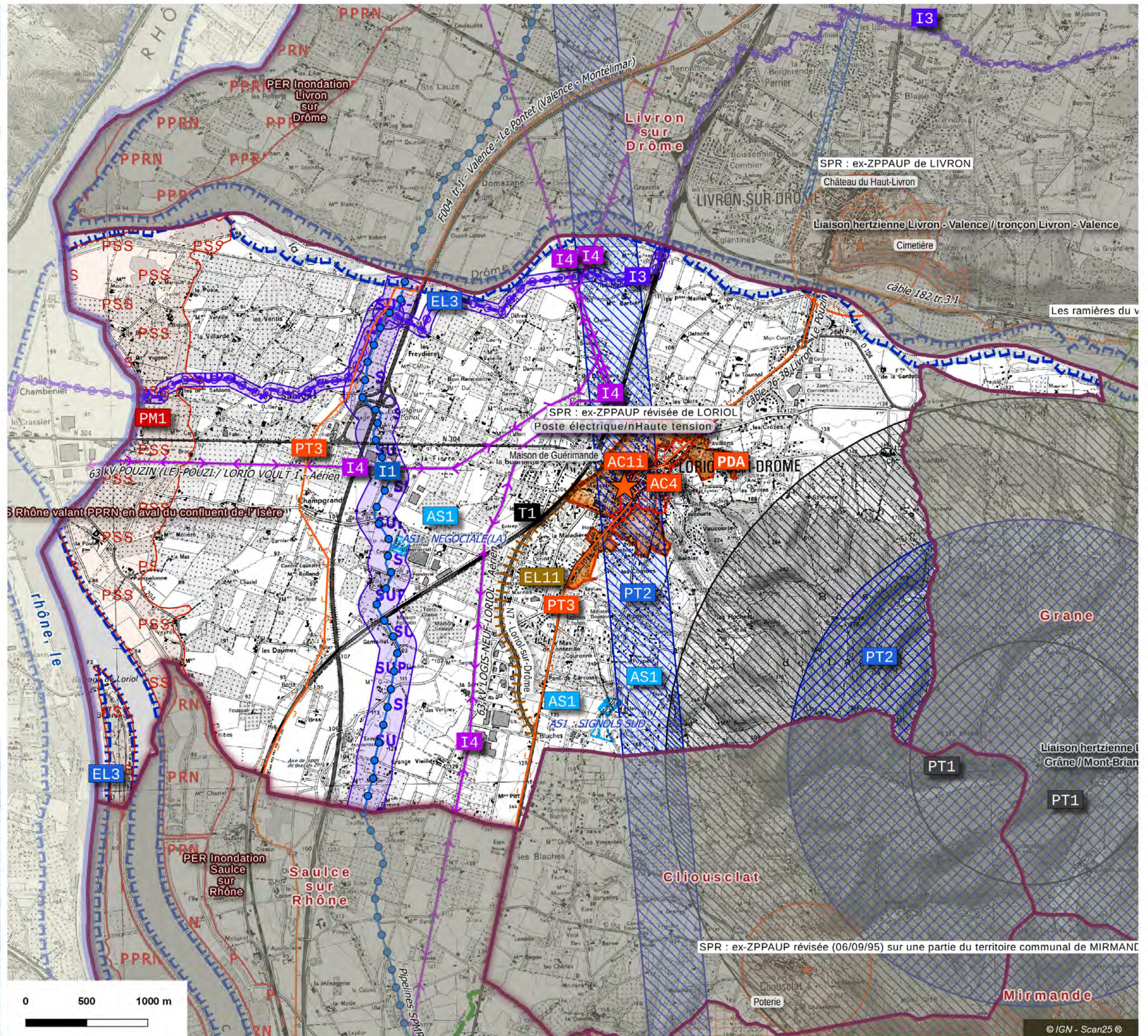
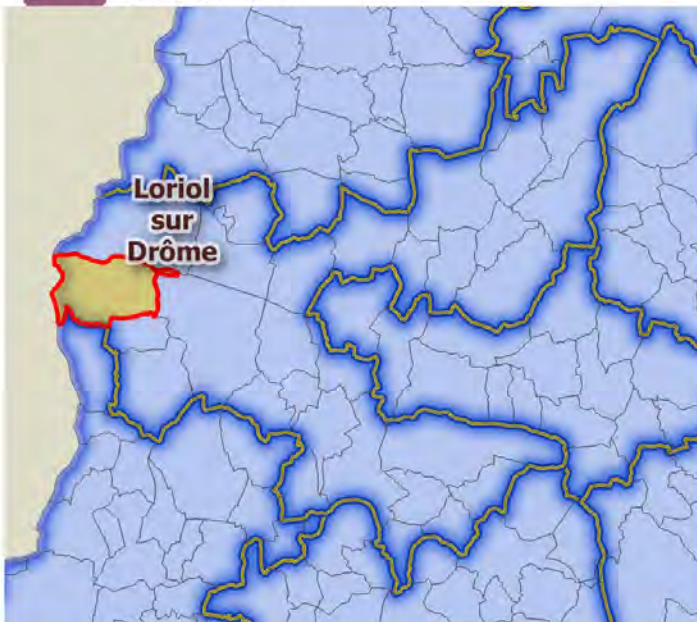
# Servitudes d'utilité publique Loriol-sur-Drôme

Plan édité le 22 mars 2019

## Légende

Servitudes opposables sur le territoire communal

-  AC1 : Servitudes de protection des monuments historiques, modifié (PPM)
  -  AC4 : SPR, AVAP ou ancienne ZPPAUP
  -  AS1 : protection immédiate eaux potables & minérales
  -  AS1 : protection rapprochée eaux potables & minérales
  -  AS1 : protection éloignée eaux potables & minérales
  -  EL3 : Servitudes de halage et de marchepied
  -  EL11 : Interdiction d'accès - propriétés limitrophes des routes express et des déviations d'agglomération
  -  I4 : installations transport électricité lignes Haute-tension
  -  PSS : PM1 : Plan des surfaces submersibles (PSS) valant PPRN
  -  PT1 : Zone de protection - transmissions radioélectriques protection des centres de réception contre les perturbations électromagnétiques
  -  PT1 : Zone de garde - transmissions radioélectriques protection des centres de réception contre les perturbations électromagnétiques
  -  PT2 : Zone secondaire de dégagement - transmissions radioélectriques : protection contre les obstacles autour des centres d'émission & réception exploités par l'État
  -  PT2 : Zone spéciale de dégagement - transmissions radioélectriques : protection contre les obstacles autour des centres d'émission & réception exploités par l'État
  -  T1 : Servitudes relatives aux chemins de fer
  -  SUP : TMD : Maîtrise des risques autour des canalisations de Transport de Matières Dangereuses.
  -  AC1 : Monument historique
  -  I1 : Hydrocarbures liquides ou liquéfiés sous pression
  -  I3 : Canalisations de transport et de distribution de gaz
  -  I4 : Canalisations électriques
  -  PT3 : Communications téléphoniques & télégraphiques
- Limites administratives
-  Limite communale



# Servitudes d'utilité publique



Commune de

**Mirmande**













Type	Gestionnaire	Description	Acte	Objet
A4	DDT de la Drôme - SEFEN	La Véronne : Servitude de libre passage sur les berges des cours d'eau non navigables ni flot	Arrêté préfectoral n°5121 du 02-12-1968	Création
A4	DDT de la Drôme - SEFEN	La Tessonne : Servitude de libre passage sur les berges des cours d'eau non navigables ni flc	Arrêté préfectoral n°5121 du 02-12-1968	Création
AC1	Unité Départementale de l'Architecture et du Patrimoine (UDAI)	Poterie : Bassins, cour et étendoirs, ensemble des bât. comprenant ateliers et leurs éléments,	Arrêté Préfet de Région n°97-490 du 18-11-1997	Création
AC1	Unité Départementale de l'Architecture et du Patrimoine (UDAI)	Prieuré Sainte-Foy, vestiges : Eglise	Arrêté ministériel n°inconnu du 27-10-1948	Création
AC2	DREAL Auvergne Rhône-Alpes - Mobilité Aménagement Pays	Ensemble formé par les abords du village de Mirmande : périmètre inscrit	Arrêté Ministériel n°inconnu du 18-06-1946	Création
AC4	Unité Départementale de l'Architecture et du Patrimoine (UDAI)	SPR : ex-ZPPAUP révisée (06/09/95) sur une partie du territoire communal de MIRMANDE	Arrêté Préfet de Région n°95-431 du 06-09-1995	Modification
I4	RTE - Centre Développement Ingénierie	400 kV CHAFFARD (LE)-COULANGE - Aérien	Arrêté préfectoral n°3771 du 30-06-1982	Création
I4	RTE - Centre Développement Ingénierie	225 kV CHATEAUNEUF-DU-RHONE-LOGIS-NEUF - Aérien	Mise en service n°inconnu du --	Création
I4	RTE - Centre Développement Ingénierie	63 kV CREST-LOGIS-NEUF - Aérien	Mise en service n°inconnu du --	Création
I4	RTE - Centre Développement Ingénierie	225 kV CHABRILLAN-LOGIS-NEUF - Aérien	Mise en service n°inconnu du --	Création
PT1	TDF	Relais hertzien du Mont Brian	Décret n°inconnu du 22-05-1964	Création
PT2	FRANCE TELECOM	Liaison hertzienne Lyon-Marseille / tronçon St-Romain-de-Lerps - Montjoyer	Décret n°inconnu du 04-01-1974	Création
PT2	FRANCE TELECOM	Liaison hertzienne Lyon - Marseille / station du Mont-Brian	Décret n°inconnu du 11-12-1964	Création

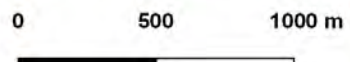
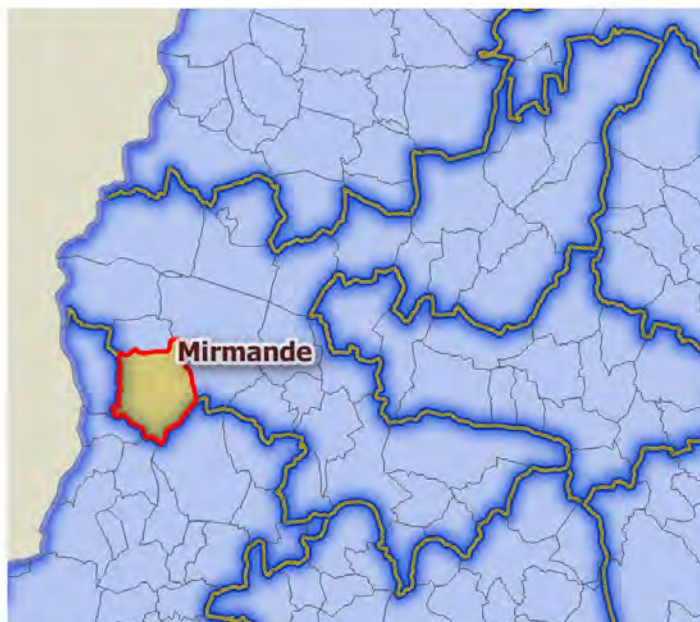
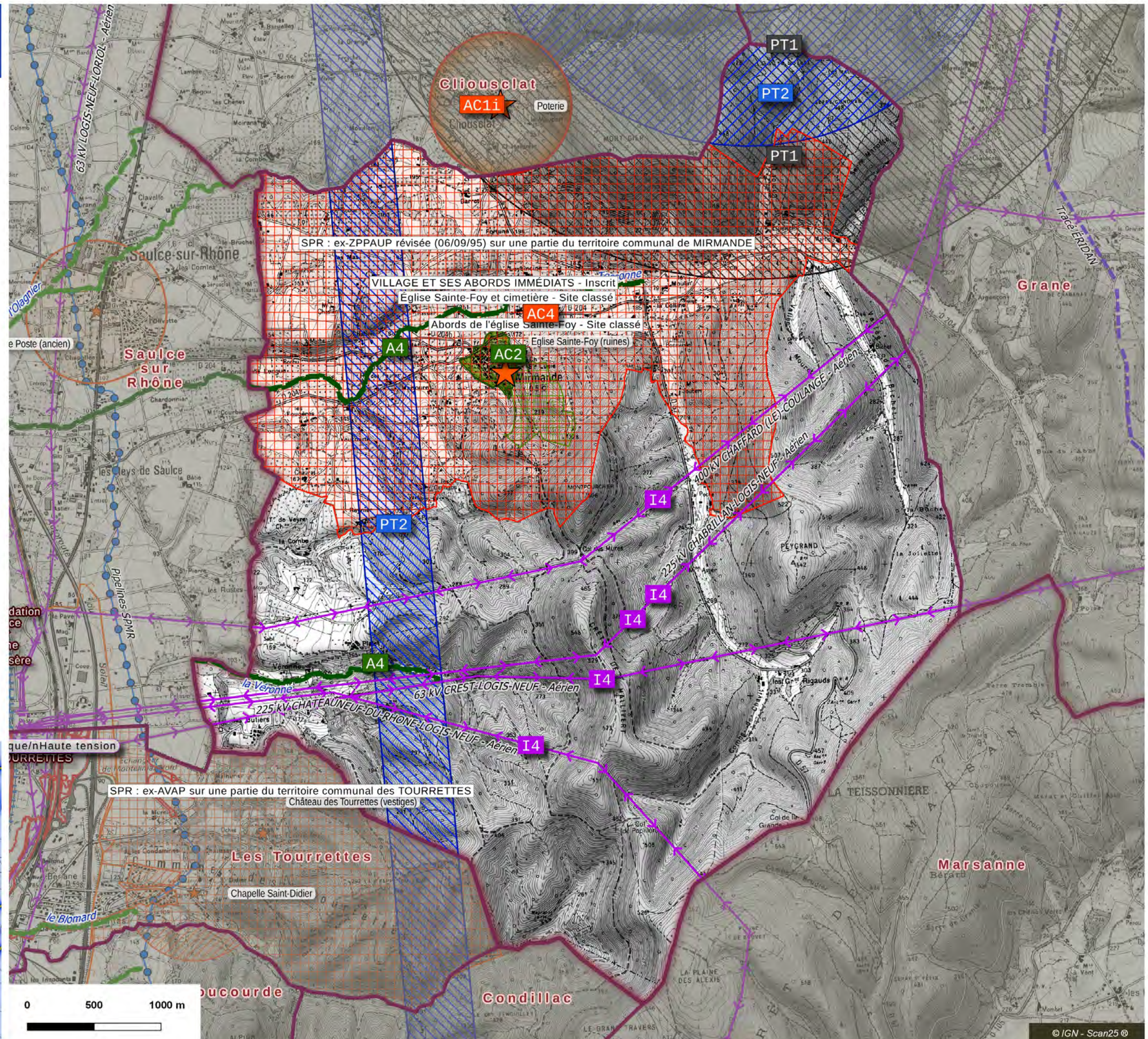
# Servitudes d'utilité publique Mirmande

Plan édité le 22 mars 2019

## Légende

Servitudes opposables sur le territoire communal

-  A4 : Conservation des eaux - terrains riverains cours d'eau non domaniaux ou compris dans l'emprise de leur lit
-  AC1 : Périmètre protection monuments historiques inscrits
-  AC2 : Sites et monuments naturels inscrits
-  AC4 : SPR, AVAP ou ancienne ZPPAUP
-  PT1 : Zone de protection - transmissions radioélectriques protection des centres de réception contre les perturbations électromagnétiques
-  PT1 : Zone de garde - transmissions radioélectriques protection des centres de réception contre les perturbations électromagnétiques
-  PT2 : Zone secondaire de dégagement - transmissions radioélectriques : protection contre les obstacles autour des centres d'émission & réception exploités par l'État
-  PT2 : Zone spéciale de dégagement - transmissions radioélectriques : protection contre les obstacles autour des centres d'émission & réception exploités par l'État
-  AC1 : Monument historique
-  I4 : Canalisations électriques
-  Limites administratives
-  Limite communale



# Servitudes d'utilité publique



Commune de

**Montclar-sur-Gervanne**


Type	Gestionnaire	Description	Acte	Objet
A4	DDT de la Drôme - SEFEN	La Romane : Servitude de libre passage sur les berges des cours d'eau non navigables ni flot	Arrêté préfectoral n°5121 du 02-12-1968	Création
A4	DDT de la Drôme - SEFEN	La Vaugelette : Servitude de libre passage sur les berges des cours d'eau non navigables ni fl	Arrêté préfectoral n°5121 du 02-12-1968	Création
A4	DDT de la Drôme - SEFEN	Ruisseau de Chantemerle : Servitude de libre passage sur les berges des cours d'eau non na	Arrêté préfectoral n°5121 du 02-12-1968	Création
A4	DDT de la Drôme - SEFEN	Ruisseau de Charsac : Servitude de libre passage sur les berges des cours d'eau non navigal	Arrêté préfectoral n°5121 du 02-12-1968	Création
A4	DDT de la Drôme - SEFEN	La Gervanne : Servitude de libre passage sur les berges des cours d'eau non navigables ni flc	Arrêté préfectoral n°5121 du 02-12-1968	Création
AC1	Unité Départementale de l'Architecture et du Patrimoine (UDAI)	Château de Vachères : Château	Arrêté ministériel n°inconnu du 21-08-1987	Création
AC1	Unité Départementale de l'Architecture et du Patrimoine (UDAI)	Eglise : Eglise	Arrêté ministériel n°inconnu du 13-07-1926	Création
AS1	ARS - Délégation Territoriale Départementale de la Drôme	Protection sanitaire du captage de Côte Belle sur la commune de Montclar-sur-Gervanne	Arrêté préfectoral n°2016120-0009 du 29-04-2016	Création
AS1	ARS - Délégation Territoriale Départementale de la Drôme	Protection sanitaire du captage d'eau potable de la source de la Bourne situé sur Beaufort-su	Arrêté préfectoral n°3089 du 23-09-1991	Création
I4	RTE - Centre Développement Ingénierie	63 kV CREST-DIE - Aérien	Décret n°inconnu du 12-09-1983	Création


# Servitudes d'utilité publique Montclar-sur-Gervanne


Plan édité le 22 mars 2019


## Légende


Servitudes opposables sur le territoire communal


 A4 : Conservation des eaux - terrains riverains cours d'eau non domaniaux ou compris dans l'emprise de leur lit

 AC1 : Périmètre protection monuments historiques inscrits

 AS1 : protection immédiate eaux potables & minérales

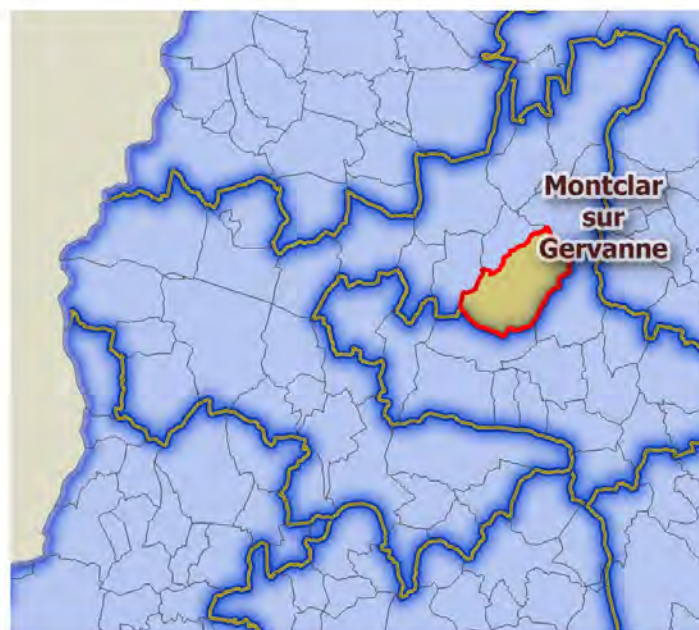
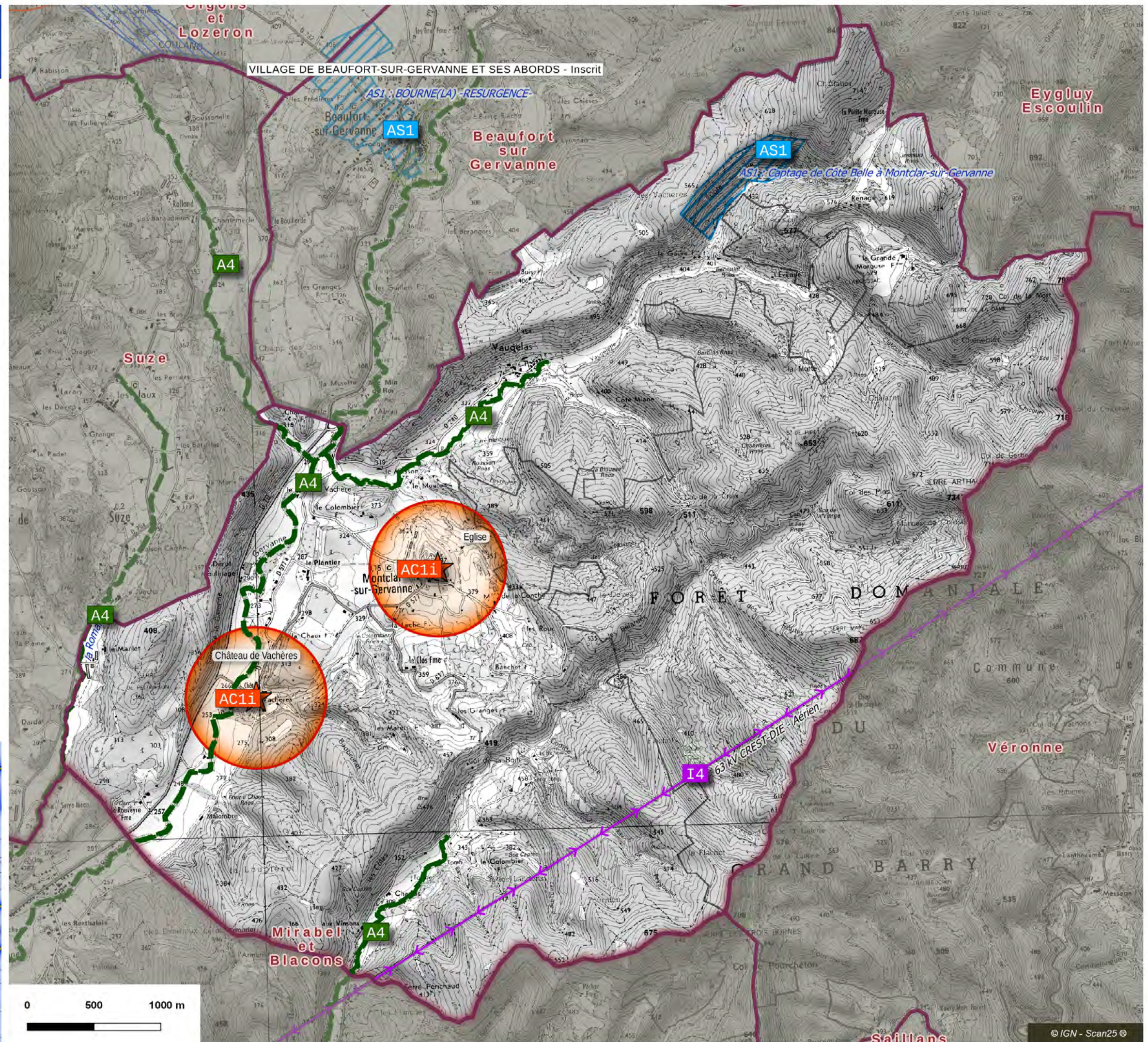
 AS1 : protection rapprochée eaux potables & minérales

 AC1 : Monument historique

 I4 : Canalisations électriques

Limites administratives

 Limite communale



# Servitudes d'utilité publique



Commune de

**Montoison**

Type	Gestionnaire	Description	Acte	Objet
A4	DDT de la Drôme - SEFEN	L'Ozon : Servitude de libre passage sur les berges des cours d'eau non navigables ni flottable	Arrêté préfectoral n°5121 du 02-12-1968	Création
A4	DDT de la Drôme - SEFEN	Ruisseau de Jalatte : Servitude de libre passage sur les berges des cours d'eau non navigables ni flottable	Arrêté préfectoral n°5121 du 02-12-1968	Création
A4	DDT de la Drôme - SEFEN	Le Pétane : Servitude de libre passage sur les berges des cours d'eau non navigables ni flottable	Arrêté préfectoral n°5121 du 02-12-1968	Création
AS1	ARS - Délégation Territoriale Départementale de la Drôme	Protection sanitaire du captage Jupe à Montoison	Arrêté préfectoral n°07-2004 du 23-04-2007	Création
I1b	Société Trapil - Oléoducs de Défense Commune	Oléoduc de Défense Commune (O.D.C.) / MARSEILLE - LANGRES	Décret n°6382 du 03-05-1963	Modification
I3	GRT Gaz Région Rhône Méditerranée	Canalisation GrtGAZ ÉRIDAN de St-Martin-de-Crau à Saint-Avit, servitudes de passage.	Arrêté Interpréfectoral n°2014300-0001 du 27-10-2014	Création
I3	DREAL Auvergne Rhône-Alpes	Canalisation RHONE 1 (servitude d'implantation et de passage)	Autre n°inconnu du 10-03-1988	Création
I4	RTE - Centre Développement Ingénierie	225 kV CHABRILLAN-LOGIS-NEUF - Aérien	Arrêté ministériel n°ECO19700637A du 01-10-1997	Création
PT3	FRANCE TELECOM	câble de télécommunication 437 tr.03	Arrêté préfectoral n°3708 du 08-07-1983	Création
PT3	FRANCE TELECOM	câble de télécommunication 330 Valence - Crest / dérivation de Montoison	Arrêté préfectoral n°2246 du 10-04-1981	Création
T5	DSAC Centre Est	Servitude aéronautique de dégagement pour la protection de l'aérodrome VALENCE_CHABE	Arrêté Ministériel n°DEVA1624714A du 08-11-2016	Création
TMD	DREAL Auvergne Rhône-Alpes	Canalisation de transport de gaz naturel ou assimilé, d'hydrocarbures et de produits chimiques	Arrêté préfectoral n°26-2018-10-03-016 du 03-10-2018	Modification
TMD	DREAL Auvergne Rhône-Alpes	Arrêté annulé TA Grenoble 16/10/2018 - pour mémoire : Zones danger GrtGAZ ÉRIDAN de St	Arrêté Interpréfectoral n°2015267-0001 du 24-09-2015	Création
















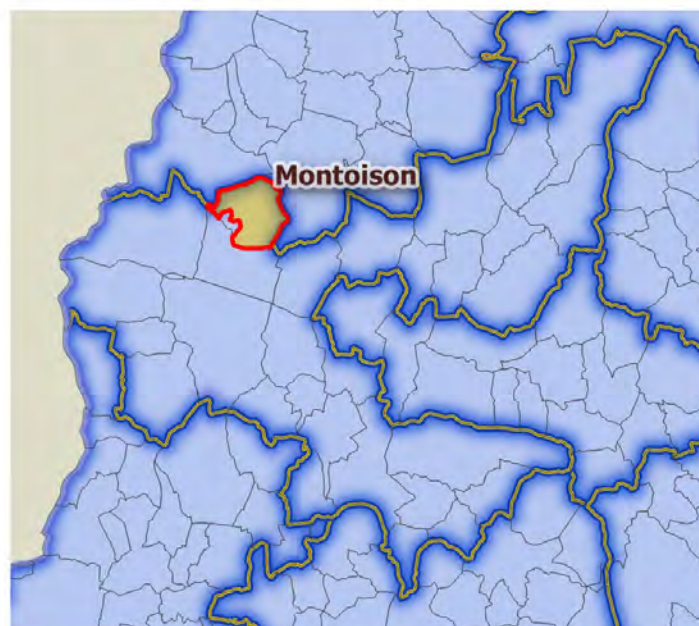
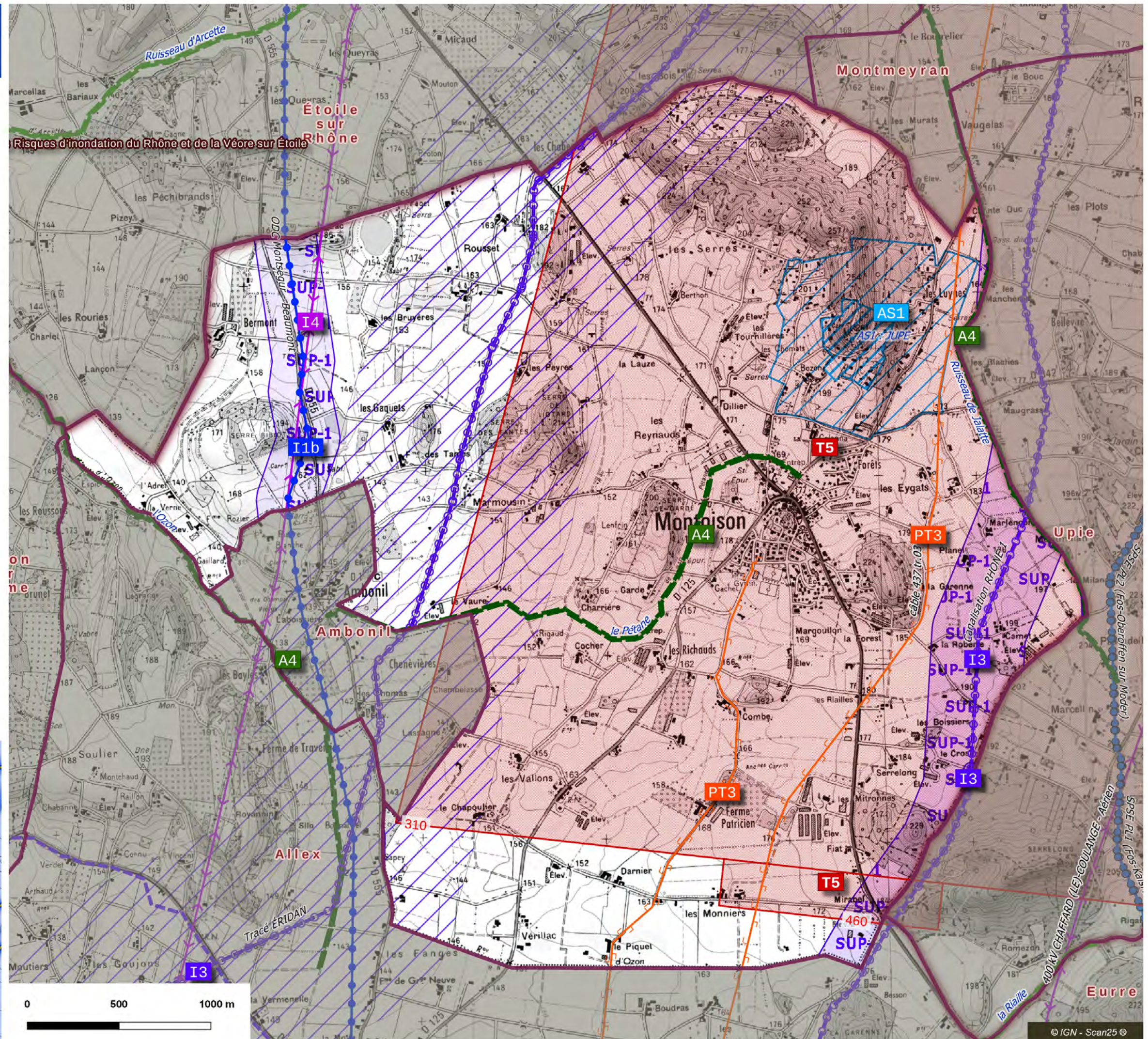
# Servitudes d'utilité publique Montoisson

Plan édité le 22 mars 2019

## Légende

Servitudes opposables sur le territoire communal

-  A4 : Conservation des eaux - terrains riverains cours d'eau non domaniaux ou compris dans l'emprise de leur lit
-  AS1 : protection immédiate eaux potables & minérales
-  AS1 : protection rapprochée eaux potables & minérales
-  AS1 : protection éloignée eaux potables & minérales
-  T5 : Servitudes aériennes de dégagement (aéroports civils et militaires).
-  SUP : Maîtrise des risques autour des canalisations de Transport de Matières Dangereuses.
-  Pour mémoire : Servitude d'effets ERIDAN - arrêté annulé jugement en appel
-  I1b : Construction et exploitation de pipelines - T.R.A.P.I.L.
-  I3 : Canalisations de transport et de distribution de gaz
-  I4 : Canalisations électriques
-  PT3 : Communications téléphoniques & télégraphiques
-  Limites administratives
-  Limite communale



# Servitudes d'utilité publique



Commune de

**Mornans**


Type	Gestionnaire	Description	Acte	Objet
A4	DDT de la Drôme - SEFEN	L'Eyzarette : Servitude de libre passage sur les berges des cours d'eau non navigables ni flott	Arrêté préfectoral n°5121 du 02-12-1968	Création
A4	DDT de la Drôme - SEFEN	Le Roubion : Servitude de libre passage sur les berges des cours d'eau non navigables ni flot	Arrêté préfectoral n°5121 du 02-12-1968	Création

# Servitudes d'utilité publique Mornans


Plan édité le 22 mars 2019

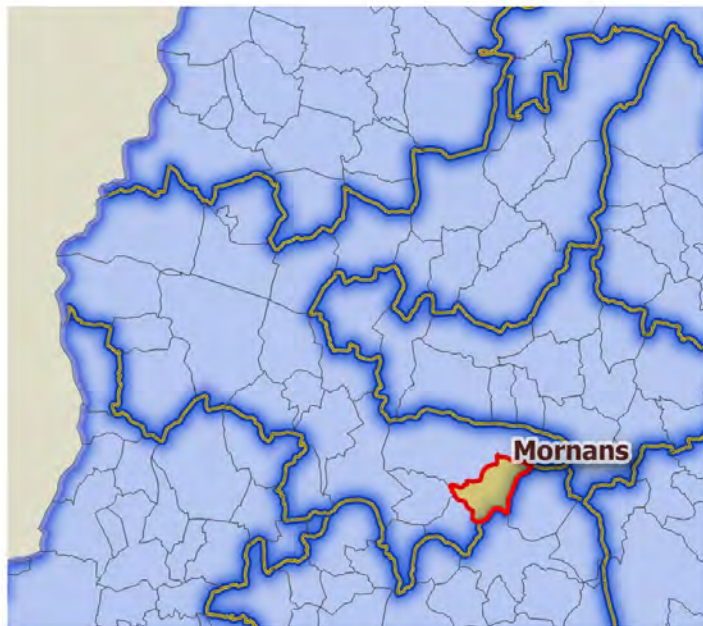
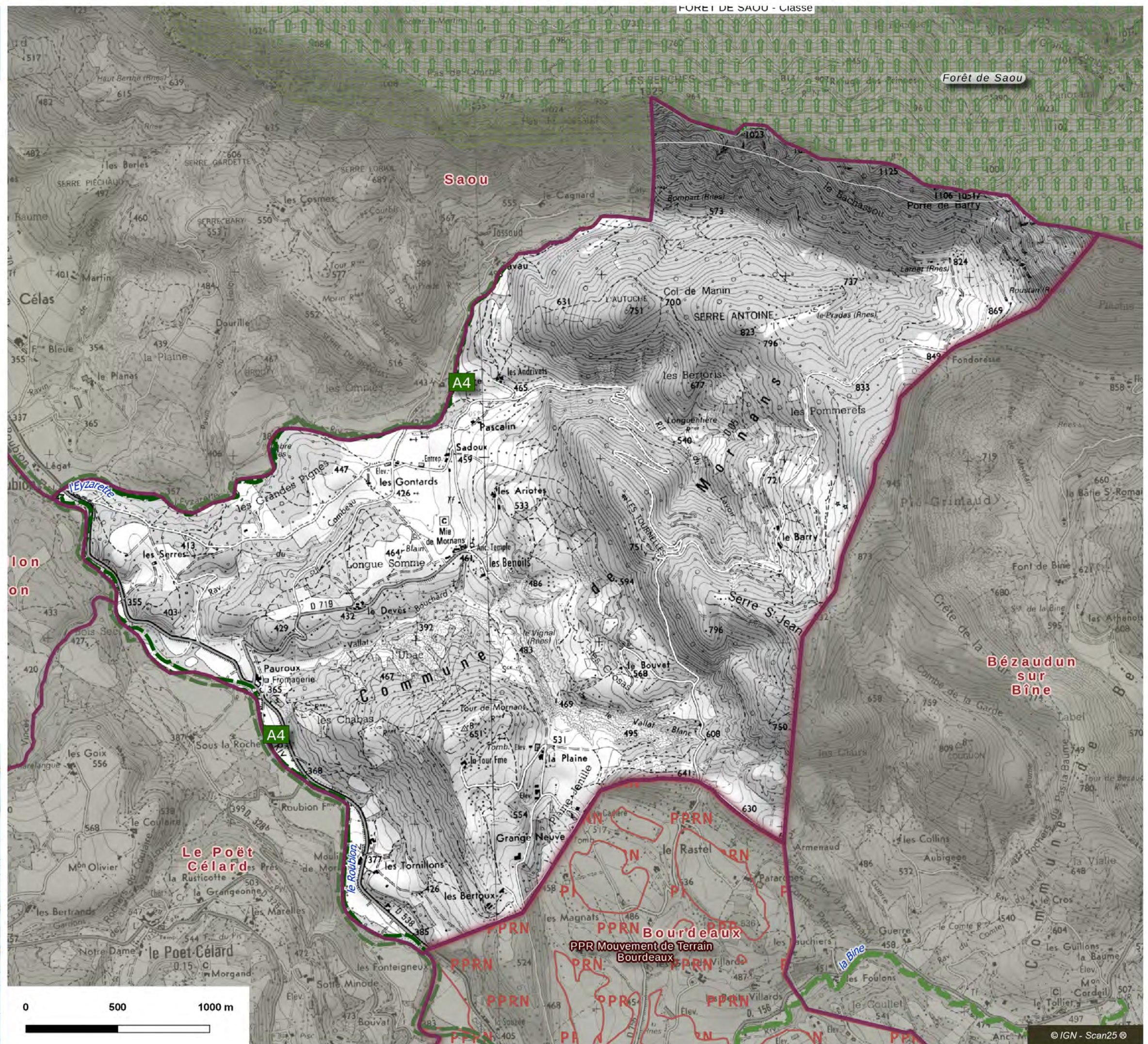
## Légende

Servitudes opposables sur le territoire communal

 A4 : Conservation des eaux - terrains riverains cours d'eau non domaniaux ou compris dans l'emprise de leur lit

Limites administratives

 Limite communale



# Servitudes d'utilité publique



Commune de  
**Ombèze**

Type	Gestionnaire	Description	Acte	Objet
AC2	DREAL Auvergne Rhône-Alpes - Mobilité Aménagement Pays	Site des gorges d'OMBLEZE et de la cascade de la DRUISE	Décret n°ENVU9161993D du 28-11-1991	Création
AS1	ARS - Délégation Territoriale Départementale de la Drôme	Protection sanitaire du captage d'eau potable de FRACHET	Arrêté préfectoral n°6132 du 13-11-1998	Création
AS1	ARS - Délégation Territoriale Départementale de la Drôme	Protection sanitaire du captage d'eau potable de LA GOURDE	Arrêté préfectoral n°6133 du 13-11-1998	Création
AS1	ARS - Délégation Territoriale Départementale de la Drôme	Protection de la source de la Garde.	Arrêté préfectoral n°3658 du 30-10-1992	Création

# Servitudes d'utilité publique Ombèze

Plan édité le 22 mars 2019

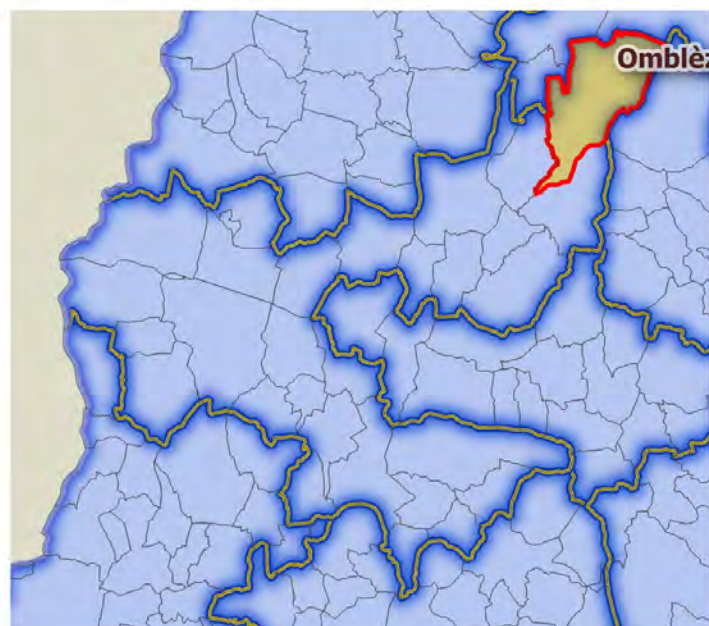
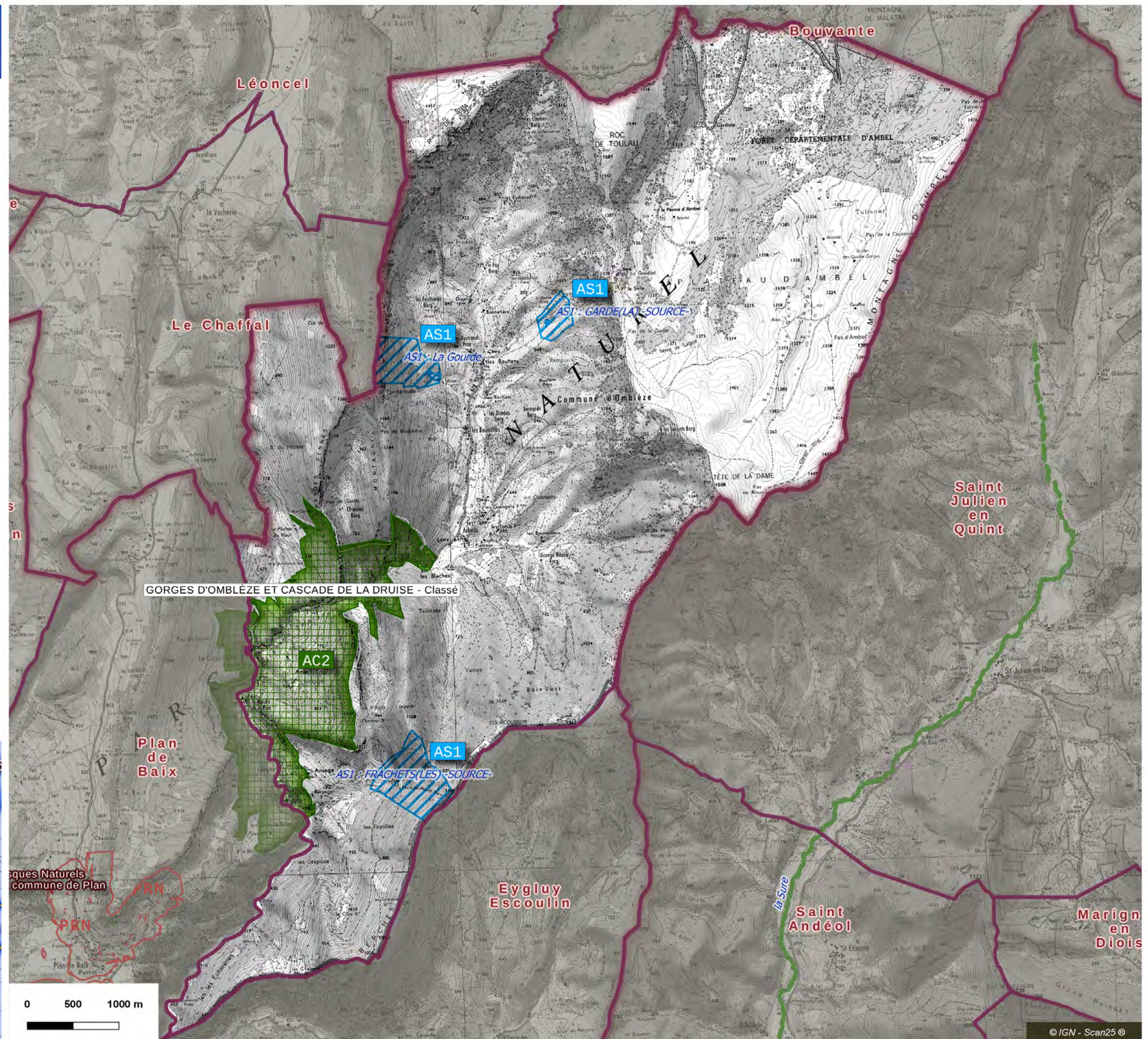
## Légende

Servitudes opposables sur le territoire communal

- AC2 : Sites et des monuments naturels classés
- AS1 : protection immédiate eaux potables & minérales
- AS1 : protection rapprochée eaux potables & minérales

Limites administratives

- Limite communale



# Servitudes d'utilité publique



Commune de

**Plan-de-Baix**






Type	Gestionnaire	Description	Acte	Objet
AC2	DREAL Auvergne Rhône-Alpes - Mobilité Aménagement Pays	Site des gorges d'OMBLEZE et de la cascade de la DRUISE	Décret n°ENVU9161993D du 28-11-1991	Création
AS1	ARS - Délégation Territoriale Départementale de la Drôme	Protection sanitaire du captage de la source des Ribières.	Arrêté préfectoral n° 4456 du 13-08-1990	Création
PM1	DDT de la Drôme - Service Aménagement, Territoires et Risqu	PPRN - mouvements de terrain sur la commune de Plan-de-Baix	Arrêté préfectoral n°08-1123 du 13-03-2008	Création

# Servitudes d'utilité publique Plan-de-Baix

Plan édité le 22 mars 2019

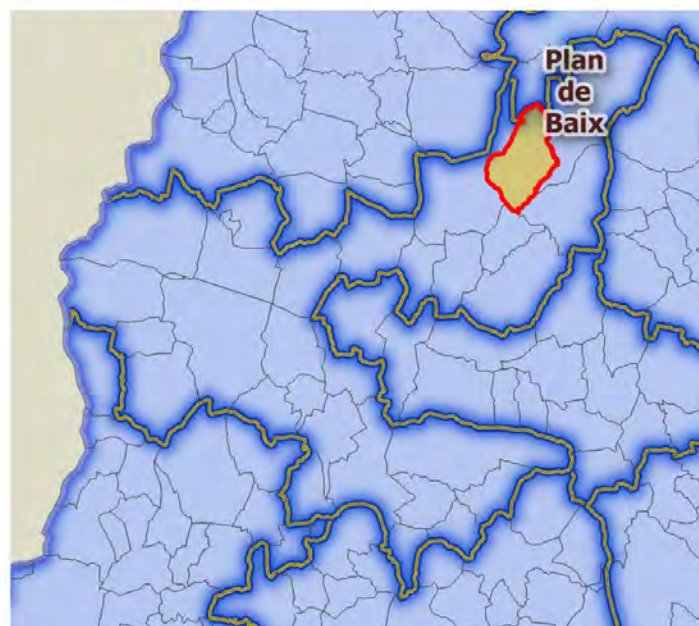
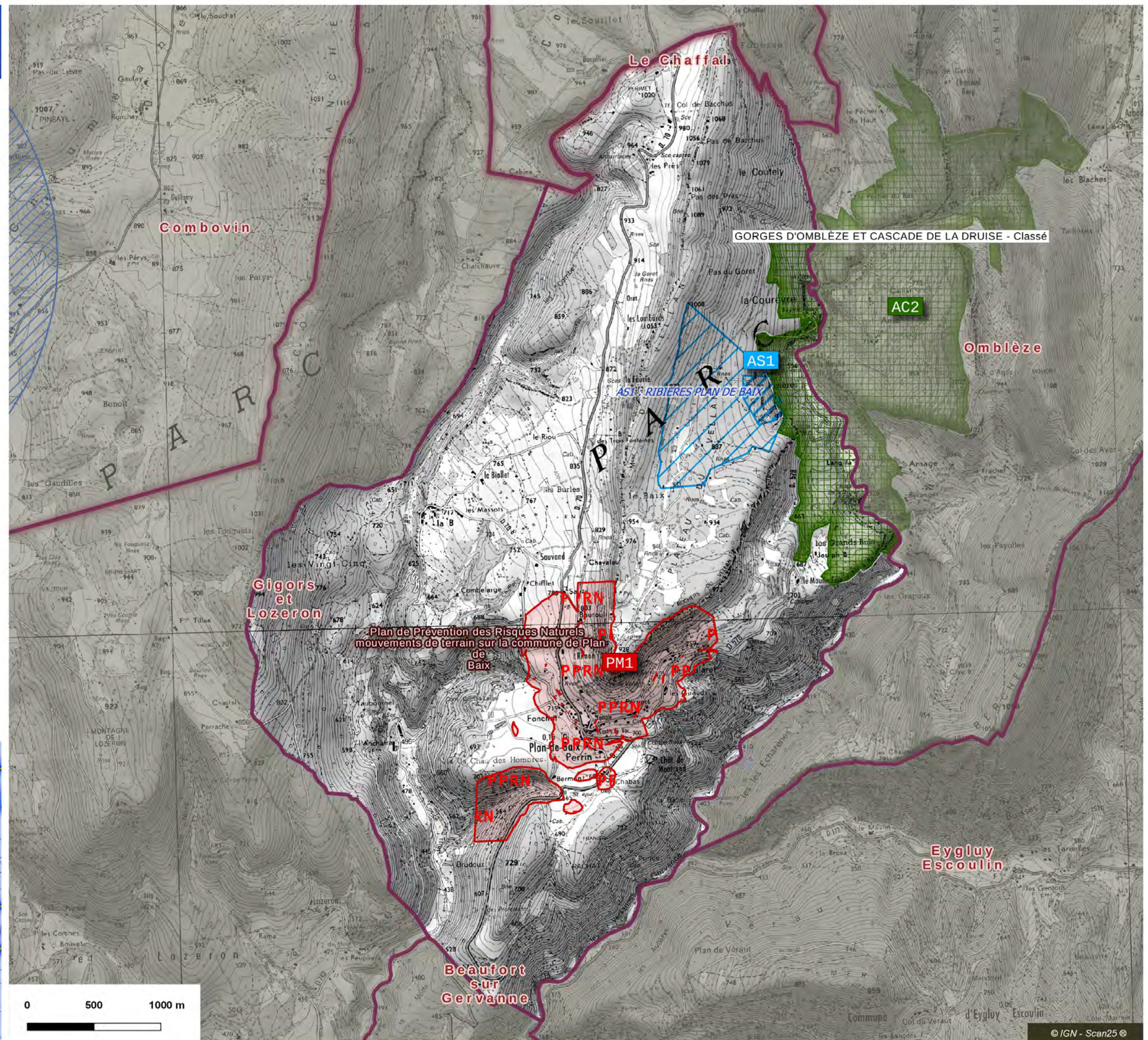
## Légende

Servitudes opposables sur le territoire communal

-  AC2 : Sites et des monuments naturels classés
-  AS1 : protection immédiate eaux potables & minérales
-  AS1 : protection rapprochée eaux potables & minérales
-  AS1 : protection éloignée eaux potables & minérales
-  PPR PM1 : Plan de prévention des risques naturels prévisibles

Limites administratives

-  Limite communale



# Servitudes d'utilité publique



Commune de

**Le Poët-Célard**

Type	Gestionnaire	Description	Acte	Objet
A4	DDT de la Drôme - SEFEN	Le Roubion : Servitude de libre passage sur les berges des cours d'eau non navigables ni flot	Arrêté préfectoral n°5121 du 02-12-1968	Création
AC1	Unité Départementale de l'Architecture et du Patrimoine (UDAI)	Château de Saint-André ; Ensemble du château, y compris restes du mur d'enceinte avec tour	Arrêté ministériel n°MH03-IMM-013 du 11-03-2003	Création





# Servitudes d'utilité publique Le Poët-Célard


Plan édité le 22 mars 2019

## Légende

Servitudes opposables sur le territoire communal

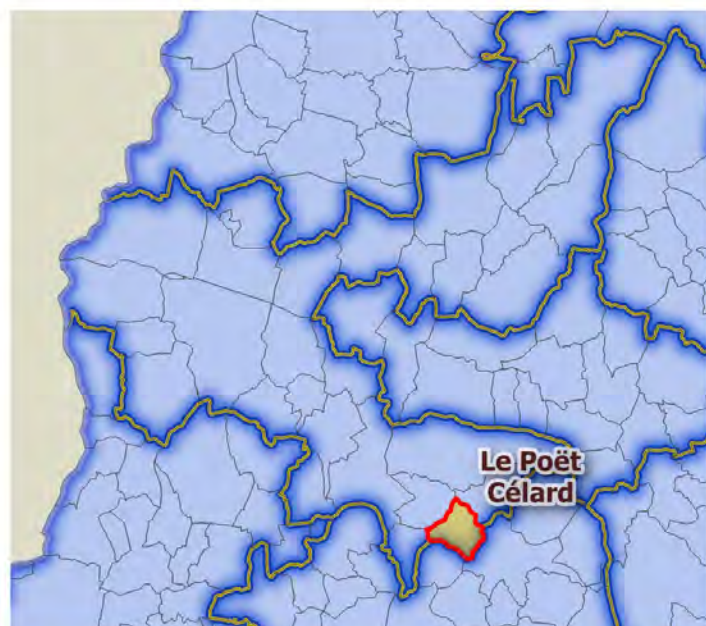
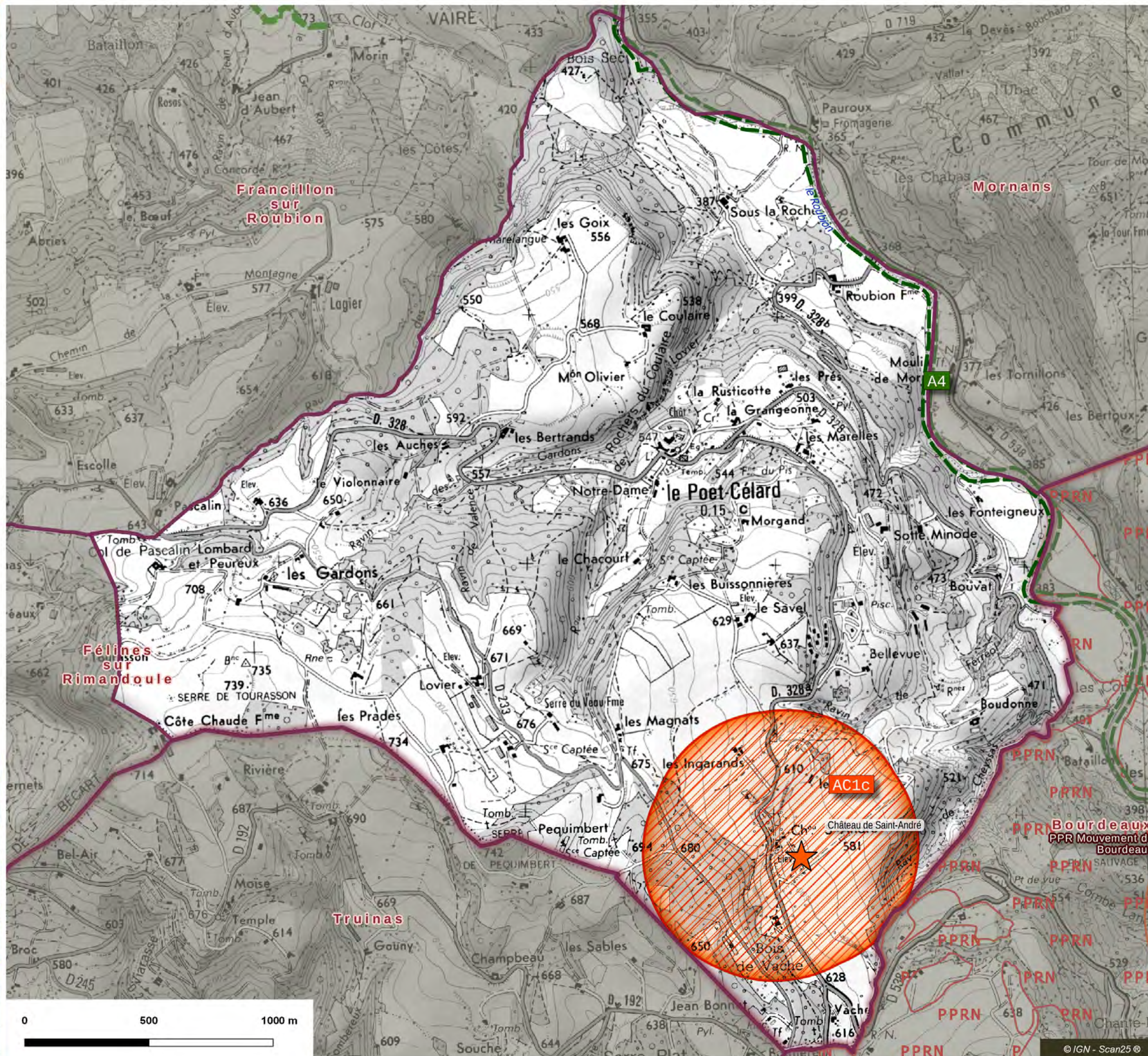
 A4 : Conservation des eaux - terrains riverains cours d'eau non domaniaux ou compris dans l'emprise de leur lit

 AC1 : Périmètre protection monuments historiques classés

 AC1 : Monument historique

Limites administratives

 Limite communale



# Servitudes d'utilité publique



Commune de

**Puy-Saint-Martin**

Type	Gestionnaire	Description	Acte	Objet
A4	DDT de la Drôme - SEFEN	Le Chacuse : Servitude de libre passage sur les berges des cours d'eau non navigables ni flot	Arrêté préfectoral n°5121 du 02-12-1968	Création
A4	DDT de la Drôme - SEFEN	Le Charivari : Servitude de libre passage sur les berges des cours d'eau non navigables ni flot	Arrêté préfectoral n°5121 du 02-12-1968	Création
A4	DDT de la Drôme - SEFEN	L'Ancele : Servitude de libre passage sur les berges des cours d'eau non navigables ni flottat	Arrêté préfectoral n°5121 du 02-12-1968	Création
I1	Société du pipeline Sud-Européen SPSE	Pipeline Sud-Européen n°3 / SPSE PL3 (Fos-St Quentin)	Non renseigné n°inconnu du 18-12-1970	Création
I1	Société du pipeline Sud-Européen SPSE	Pipeline Sud-Européen n°2 / SPSE PL2 (Fos-Oberoffen sur Moder)	Non renseigné n°inconnu du 18-12-1970	Création
I1	Société du pipeline Sud-Européen SPSE	Pipeline Sud-Européen n°1 / SPSE PL1 (Fos-Kalsruhe)	Non renseigné n°inconnu du 16-12-1960	Création
TMD	DREAL Auvergne Rhône-Alpes	Canalisation de transport de gaz naturel ou assimilé, d'hydrocarbures et de produits chimiques	Arrêté préfectoral n°26-2018-10-03-024 du 03-10-18	Création

# Servitudes d'utilité publique Puy-Saint-Martin

Plan édité le 22 mars 2019

## Légende

Servitudes opposables sur le territoire communal

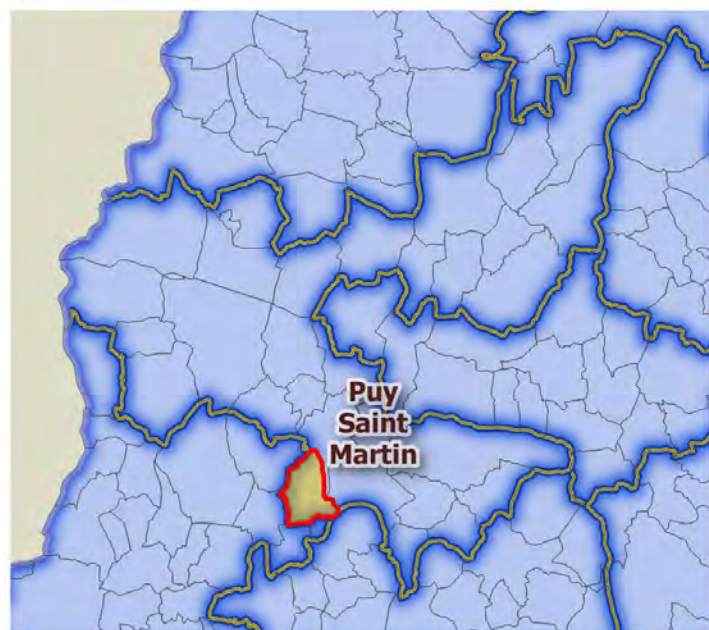
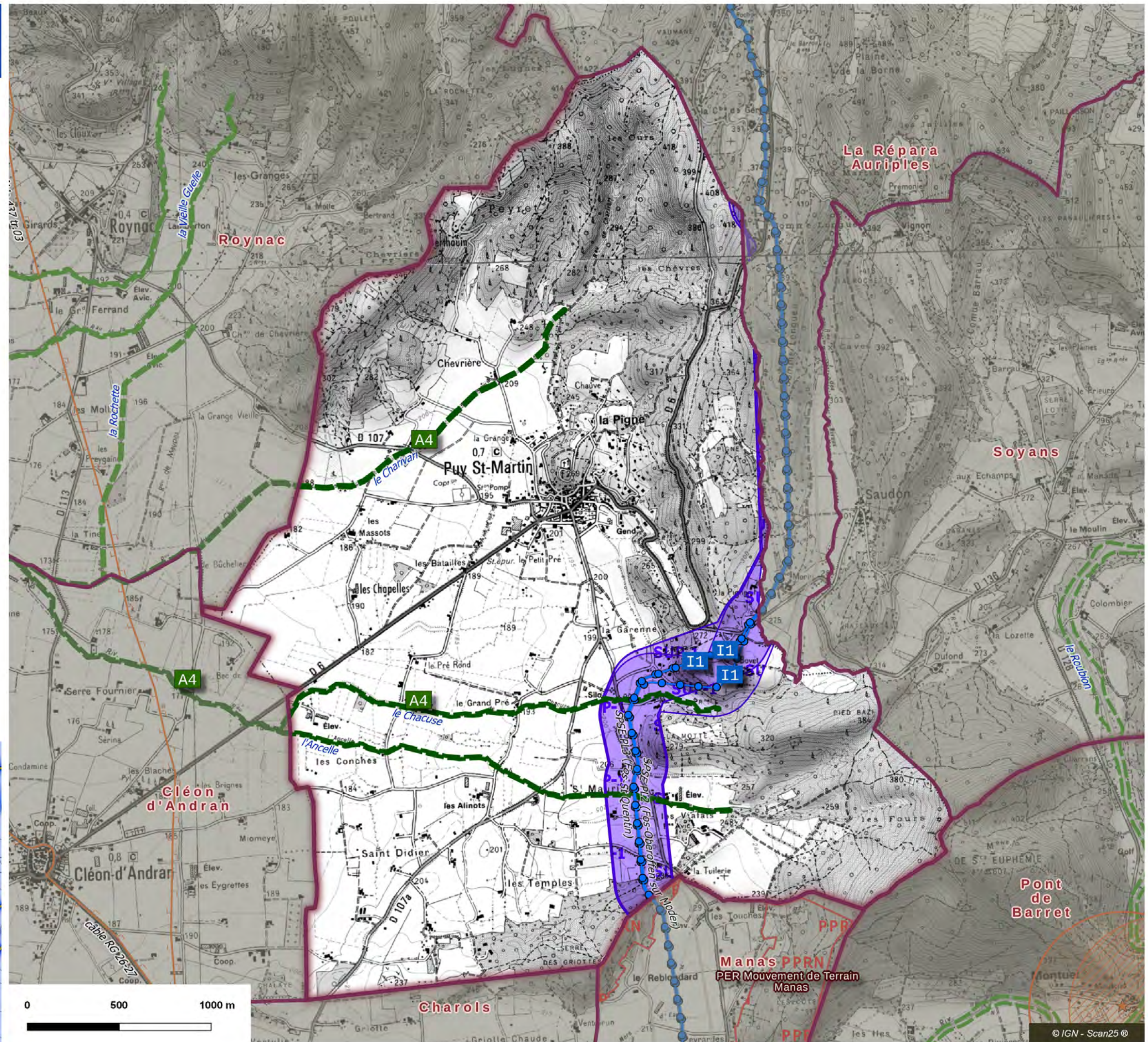
**A4** : Conservation des eaux - terrains riverains cours d'eau non domaniaux ou compris dans l'emprise de leur lit

**SUP** : Maîtrise des risques autour des canalisations de Transport de Matières Dangereuses.

**I1** : Hydrocarbures liquides ou liquéfiés sous pression

Limites administratives

**Limite communale**



# Servitudes d'utilité publique



Commune de

**La Roche-sur-Grane**












Type	Gestionnaire	Description	Acte	Objet
A4	DDT de la Drôme - SEFEN	La Grenette : Servitude de libre passage sur les berges des cours d'eau non navigables ni flot	Arrêté préfectoral n°5121 du 02-12-1968	Création
AS1	ARS - Délégation Territoriale Départementale de la Drôme	Projet de mise en conformité des périmètres de protection sanitaire du captage de la Source c	Arrêté préfectoral n°01-0866 du 08-03-2001	Création
AS1	ARS - Délégation Territoriale Départementale de la Drôme	Projet de mise en conformité des périmètres de protection sanitaire du captage LE TERRON	Arrêté préfectoral n°5615 du 19-09-2000	Création
I1b	Société Trapil - Oléoducs de Défense Commune	Oléoduc de Défense Commune (O.D.C.) / MARSEILLE - LANGRES	Décret n°6382 du 03-05-1963	Modification
I3	GRT Gaz Région Rhône Méditerranée	Canalisation GrtGAZ ÉRIDAN de St-Martin-de-Crau à Saint-Avit, servitudes de passage.	Arrêté Interpréfectoral n°2014300-0001 du 27-10-2	Création
I3	DREAL Auvergne Rhône-Alpes	Canalisation RHONE 1 (servitude d'implantation et de passage)	Autre n°inconnu du 10-03-1988	Création
I4	RTE - Centre Développement Ingénierie	63 kV CREST-LOGIS-NEUF - Aérien	Mise en service n°inconnu du --	Création
I4	RTE - Centre Développement Ingénierie	63 kV CHATEAUNEUF-DU-RHONE-CREST - Aérien	Mise en service n°inconnu du --	Création
PT3	FRANCE TELECOM	câble de télécommunication 437 tr.03	Arrêté préfectoral n°5563 du 10-10-1983	Création
T1	SNCF	Ligne T.G.V. Valence - Marseille	DUP n°inconnu du 31-05-1994	Création
TMD	DREAL Auvergne Rhône-Alpes	Canalisation de transport de gaz naturel ou assimilé, d'hydrocarbures et de produits chimiques	Arrêté préfectoral n°26-2016-11-30-030 du 30-11-2	Création
TMD	Gaz de France - Services Drôme-Ardèche	Servitudes pour la maîtrise des risques autour de l'ouvrage de GRTgaz RHONE 1	Arrêté préfectoral n°26-2016-11-30-030 du 30-11-2	Création
TMD	DREAL Auvergne Rhône-Alpes	Arrêté annulé TA Grenoble 16/10/2018 - pour mémoire : Zones danger GrtGAZ ÉRIDAN de St	Arrêté Interpréfectoral n°2015267-0001 du 24-09-2	Création

# Servitudes d'utilité publique La Roche-sur-Grane

Plan édité le 22 mars 2019

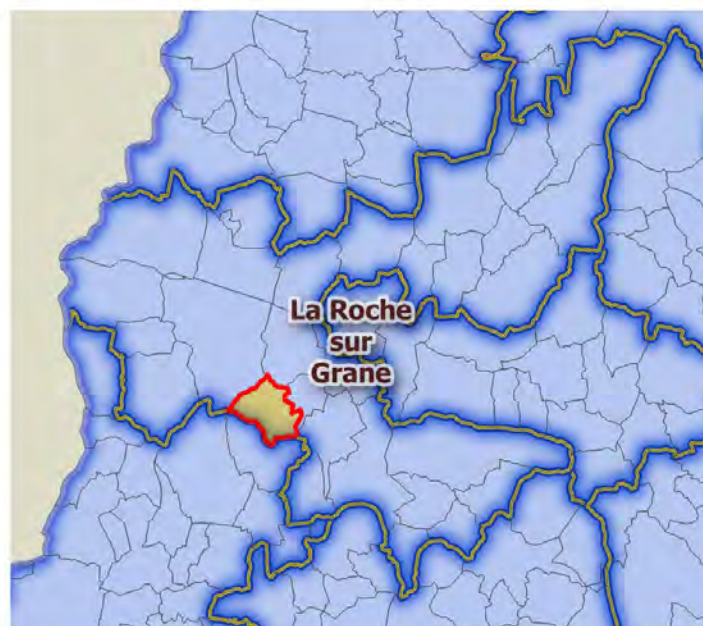
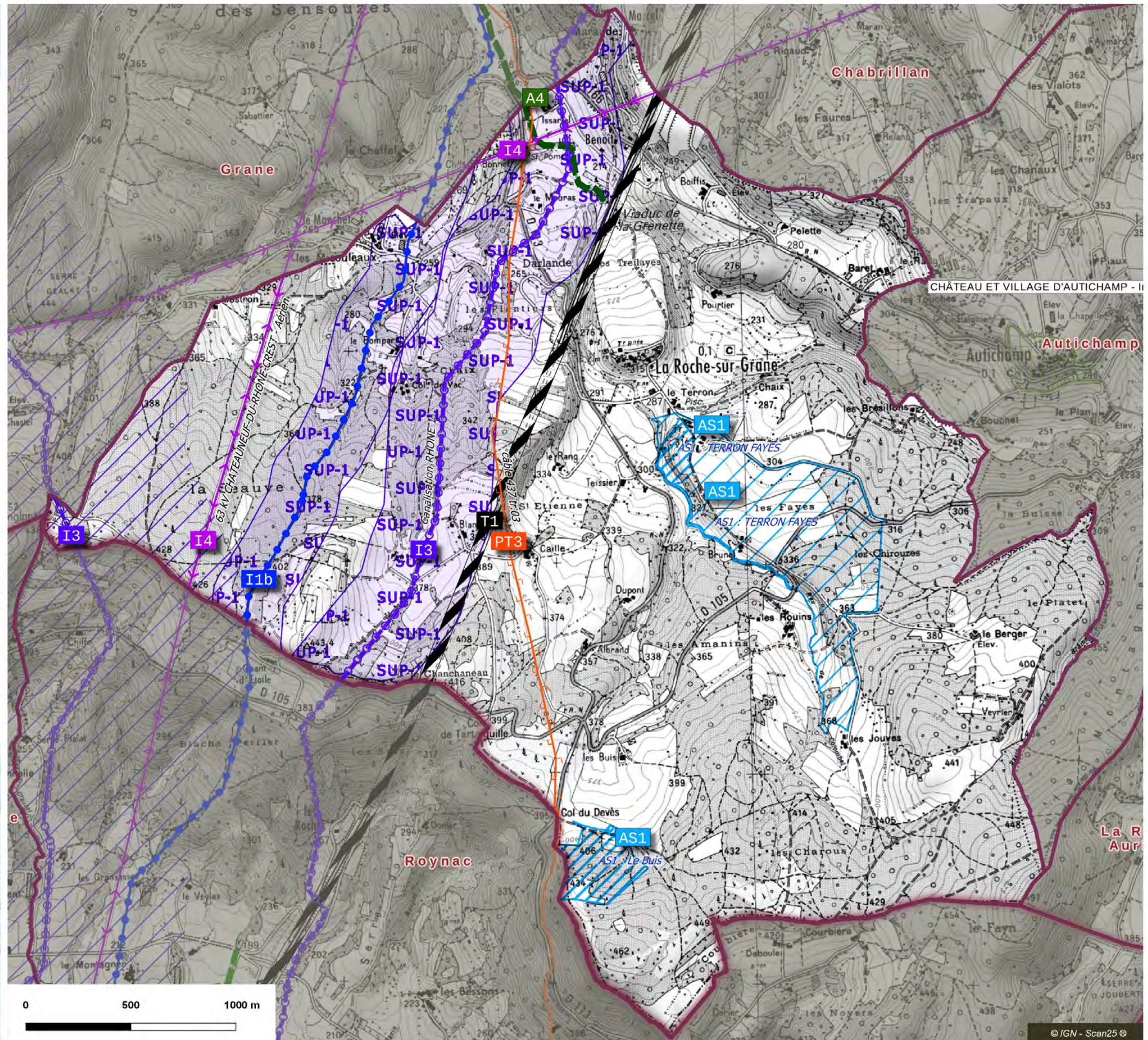
## Légende

Servitudes opposables sur le territoire communal

-  A4 : Conservation des eaux - terrains riverains cours d'eau non domaniaux ou compris dans l'emprise de leur lit
-  AS1 : protection immédiate eaux potables & minérales
-  AS1 : protection rapprochée eaux potables & minérales
-  AS1 : protection éloignée eaux potables & minérales
-  T1 : Servitudes relatives aux chemins de fer
-  TMD : Maîtrise des risques autour des canalisations de Transport de Matières Dangereuses.
-  Pour mémoire : Servitude d'effets ERIDAN - arrêté annulé jugement en appel
-  I1b : Construction et exploitation de pipelines - T.R.A.P.I.L.
-  I3 : Canalisations de transport et de distribution de gaz
-  I4 : Canalisations électriques
-  PT3 : Communications téléphoniques & télégraphiques

Limites administratives

-  Limite communale



# Servitudes d'utilité publique



Commune de  
**Saou**

Type	Gestionnaire	Description	Acte	Objet
A4	DDT de la Drôme - SEFEN	Le Roubion : Servitude de libre passage sur les berges des cours d'eau non navigables ni flott	Arrêté préfectoral n°5121 du 02-12-1968	Création
A4	DDT de la Drôme - SEFEN	L'Eyzarette : Servitude de libre passage sur les berges des cours d'eau non navigables ni flott	Arrêté préfectoral n°5121 du 02-12-1968	Création
A4	DDT de la Drôme - SEFEN	Ruisseau de Sauzet : Servitude de libre passage sur les berges des cours d'eau non navigabl	Arrêté préfectoral n°5121 du 02-12-1968	Création
A4	DDT de la Drôme - SEFEN	La Vèbre : Servitude de libre passage sur les berges des cours d'eau non navigables ni flottat	Arrêté préfectoral n°5121 du 02-12-1968	Création
A7	DDT de la Drôme - SEFEN	Classement de la forêt départementale de Saou en forêt de Protection		Classement
AC1	Unité Départementale de l'Architecture et du Patrimoine (UDAI)	Donjon de Lastic : Donjon	Arrêté ministériel n°inconnu du 21-10-1926	Création
AC1	Unité Départementale de l'Architecture et du Patrimoine (UDAI)	Beffroi : Beffroi	Arrêté ministériel n°inconnu du 17-07-1926	Création
AC2	DREAL Auvergne Rhône-Alpes - Mobilité Aménagement Pays	Forêt de Saou	Arrêté Ministériel n°inconnu du 05-10-1942	Création
AS1	ARS - Délégation Territoriale Départementale de la Drôme	Projet de mise en conformité des périmètres de protection sanitaire du Captage de BOUCHAL	Arrêté préfectoral n°1136 du 28-03-2000	Création
AS1	ARS - Délégation Territoriale Départementale de la Drôme	Protection sanitaire du captage du PALLOIR exploité par la commune de SAOU	Arrêté préfectoral n°2610 du 15-06-1998	Création
AS1	ARS - Délégation Territoriale Départementale de la Drôme	Protection sanitaire du captage de Burrus (Pas de Lausens), commune de Saou.	Arrêté préfectoral n°1075 du 08-04-1993	Création
PT3	FRANCE TELECOM	câble de télécommunication 26-29	Arrêté préfectoral n°2539 du 28-01-1977	Création

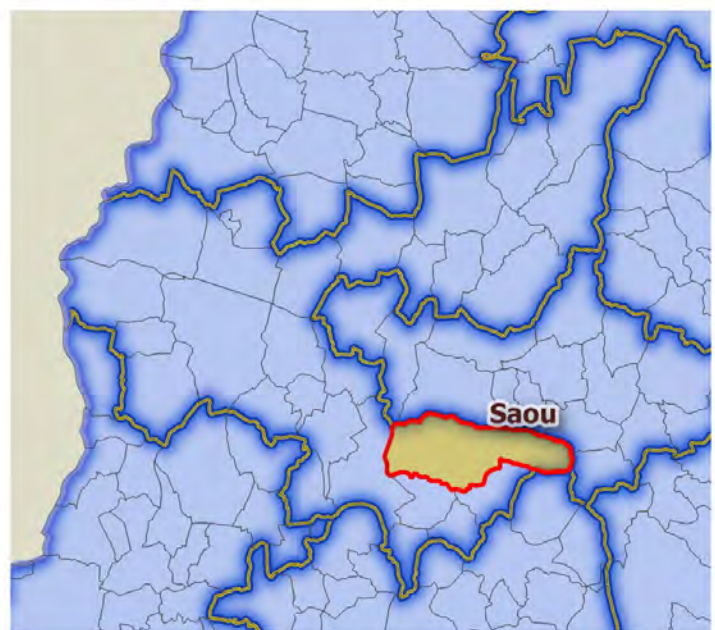
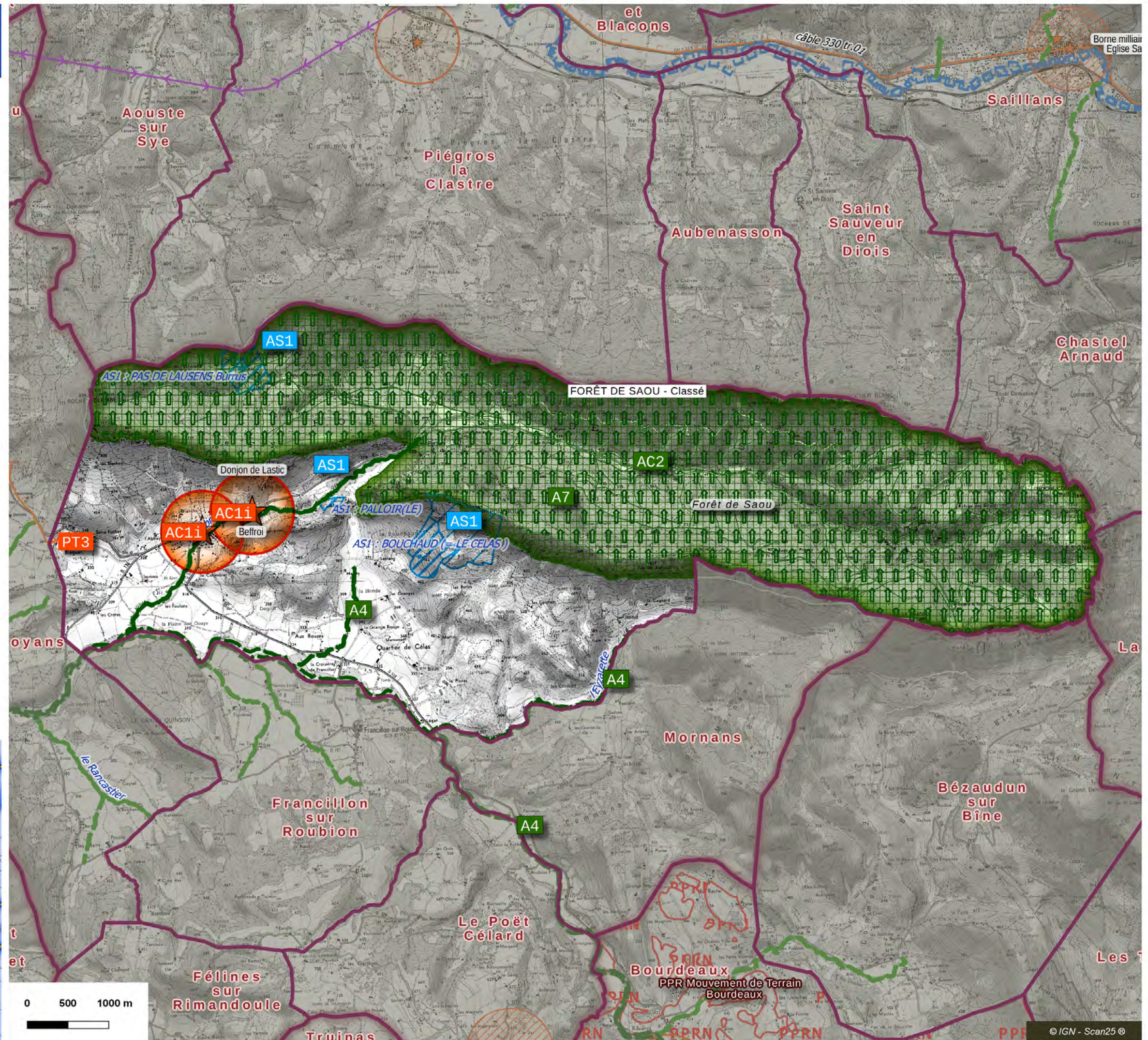
# Servitudes d'utilité publique Saou

Plan édité le 22 mars 2019

## Légende

Servitudes opposables sur le territoire communal

-  A4 : Conservation des eaux - terrains riverains cours d'eau non domaniaux ou compris dans l'emprise de leur lit
-  A7 : Forêt de Protection
-  AC1 : Périmètre protection monuments historiques inscrits
-  AC2 : Sites et des monuments naturels classés
-  AS1 : protection immédiate eaux potables & minérales
-  AS1 : protection rapprochée eaux potables & minérales
-  AS1 : protection éloignée eaux potables & minérales
-  AC1 : Monument historique
-  PT3 : Communications téléphoniques & télégraphiques
-  Limites administratives
-  Limite communale



# Servitudes d'utilité publique



Commune de  
**Soyans**

Type	Gestionnaire	Description	Acte	Objet
A4	DDT de la Drôme - SEFEN	Le Rancastier : Servitude de libre passage sur les berges des cours d'eau non navigables ni fl	Arrêté préfectoral n°5121 du 02-12-1968	Création
A4	DDT de la Drôme - SEFEN	Le Roubion : Servitude de libre passage sur les berges des cours d'eau non navigables ni flott	Arrêté préfectoral n°5121 du 02-12-1968	Création
A4	DDT de la Drôme - SEFEN	Les Marais : Servitude de libre passage sur les berges des cours d'eau non navigables ni flott	Arrêté préfectoral n°5121 du 02-12-1968	Création
A4	DDT de la Drôme - SEFEN	Ruisseau du Devés : Servitude de libre passage sur les berges des cours d'eau non navigable	Arrêté préfectoral n°5121 du 02-12-1968	Création
A4	DDT de la Drôme - SEFEN	Ruisseau du Taraud : Servitude de libre passage sur les berges des cours d'eau non navigabl	Arrêté préfectoral n°5121 du 02-12-1968	Création
A4	DDT de la Drôme - SEFEN	Ruisseau Notre Dame : Servitude de libre passage sur les berges des cours d'eau non naviga	Arrêté préfectoral n°5121 du 02-12-1968	Création
A4	DDT de la Drôme - SEFEN	Font la Jeanne : Servitude de libre passage sur les berges des cours d'eau non navigables ni	Arrêté préfectoral n°5121 du 02-12-1968	Création
AC1	Unité Départementale de l'Architecture et du Patrimoine (UDAI)	Chapelle : Chapelle	Arrêté Préfet de Région n°13-351 du 12-12-2013	Création
AS1	ARS - Délégation Territoriale Départementale de la Drôme	Champ captant et source JAIME sur la commune de Soyans	Arrêté préfectoral n°2013043-0004 du 12-02-2013	Création
PT3	FRANCE TELECOM	câble de télécommunication 26-29	Arrêté préfectoral n°2539 du 28-01-1977	Création











# Servitudes d'utilité publique Soyans

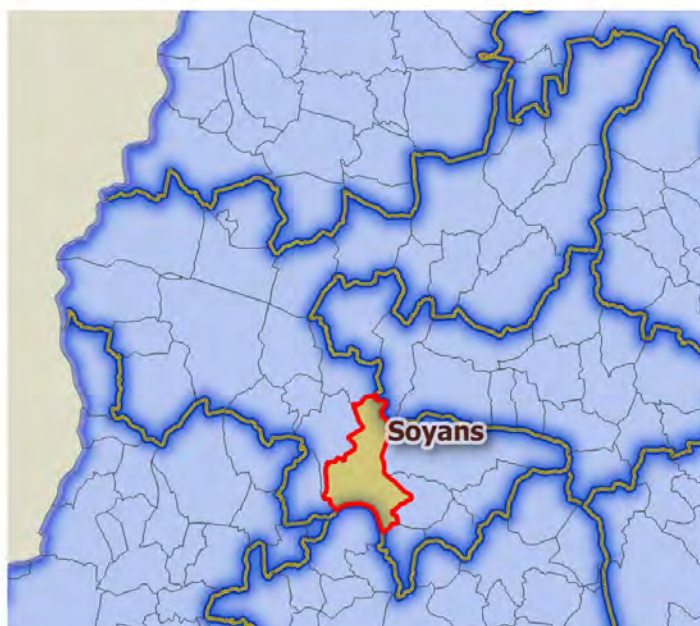
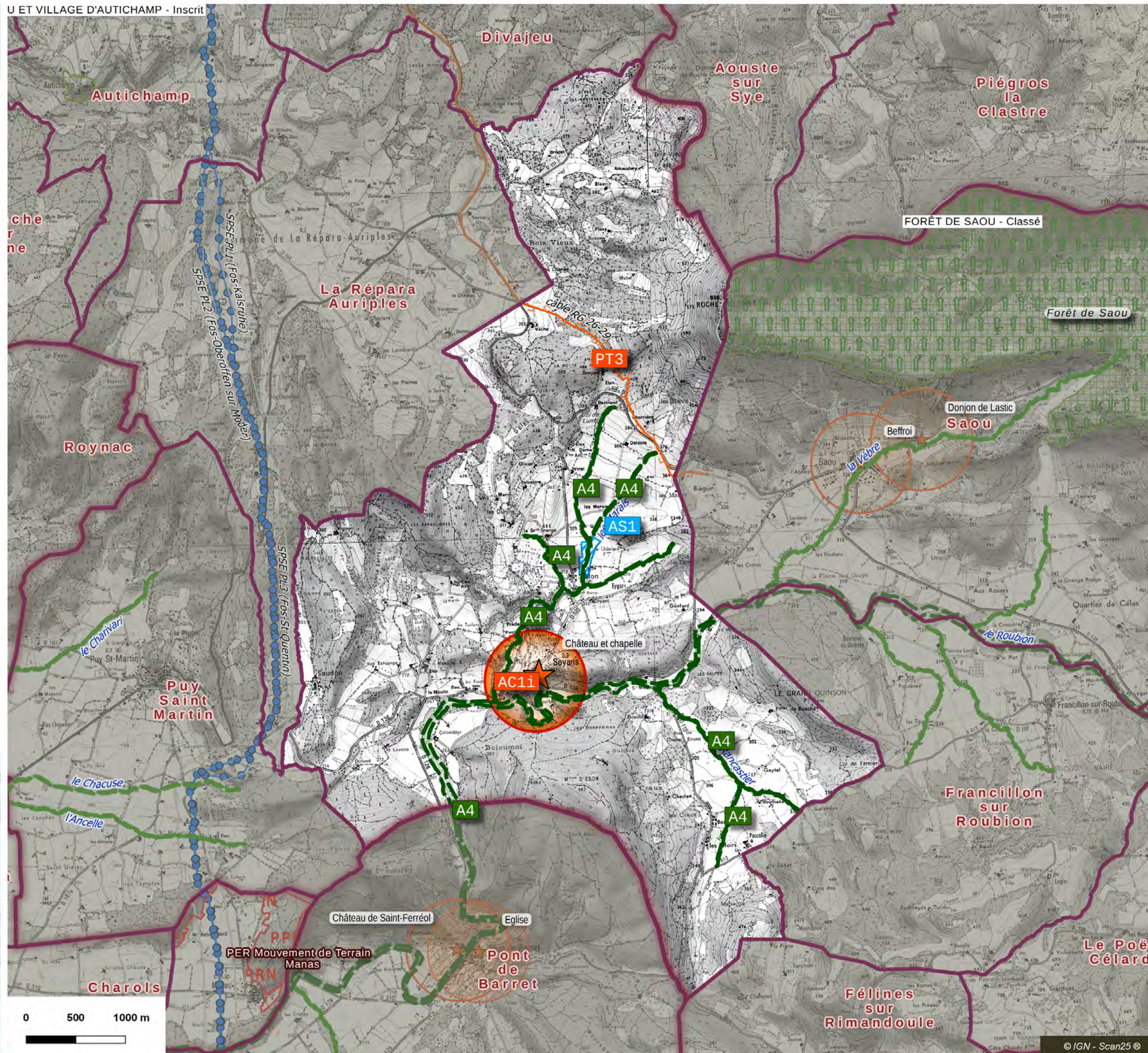
Plan édité le 22 mars 2019

## Légende

Servitudes opposables sur le territoire communal

-  A4 : Conservation des eaux - terrains riverains cours d'eau non domaniaux ou compris dans l'emprise de leur lit
-  AC1 : Périmètre protection monuments historiques inscrits
-  AS1 : protection immédiate eaux potables & minérales
-  AS1 : protection rapprochée eaux potables & minérales
-  AC1 : Monument historique
-  PT3 : Communications téléphoniques & télégraphiques
-  Limites administratives
-  Limite communale

U ET VILLAGE D'AUTICHAMP - Inscrit



# Servitudes d'utilité publique








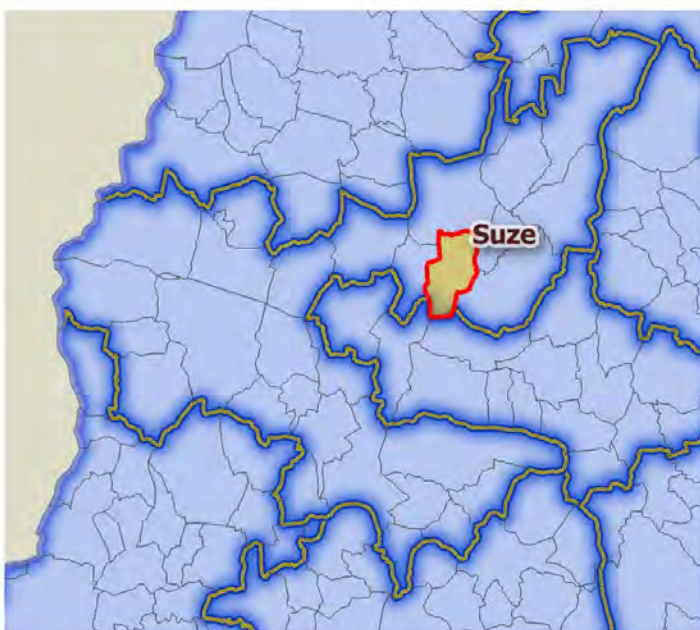
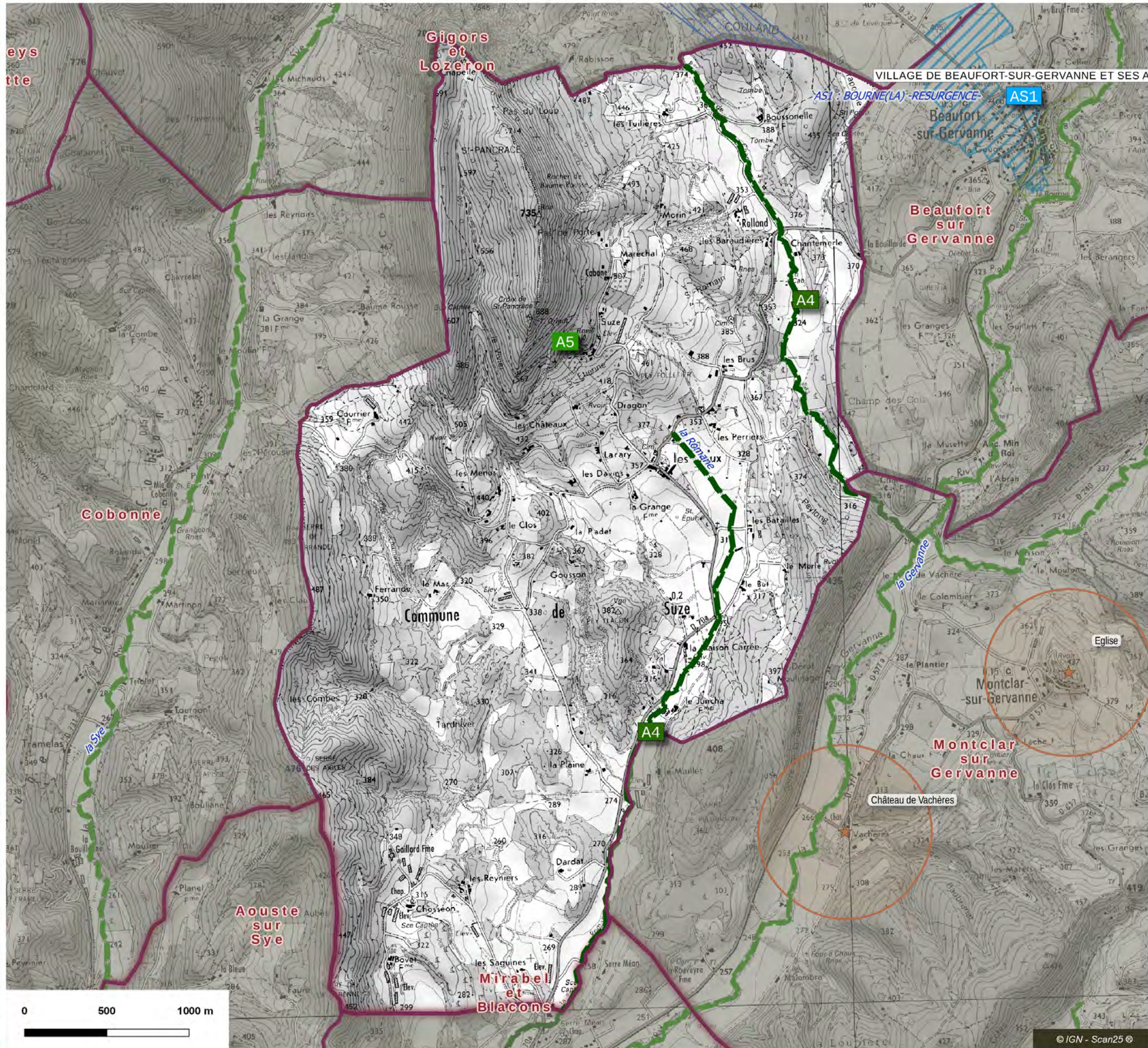
Commune de  
**Suze**

Type	Gestionnaire	Description	Acte	Objet
A4	DDT de la Drôme - SEFEN	Ruisseau de Chantemerle : Servitude de libre passage sur les berges des cours d'eau non na	Arrêté préfectoral n°5121 du 02-12-1968	Création
A4	DDT de la Drôme - SEFEN	La Romane : Servitude de libre passage sur les berges des cours d'eau non navigables ni flot	Arrêté préfectoral n°5121 du 02-12-1968	Création
A5	Commune	Servitude pour le passage de canalisations d'assainissement au profit de la commune de Suz	Arrêté préfectoral n°07-4588 du 11-09-2007	Création
AS1	ARS - Délégation Territoriale Départementale de la Drôme	Protection sanitaire du captage d'eau potable de la source de la Bourne situé sur Beaufort-su	Arrêté préfectoral n°3089 du 23-09-1991	Création

# Servitudes d'utilité publique Suze

Plan édité le 22 mars 2019

- Légende**
-  A4 : Conservation des eaux - terrains riverains cours d'eau non domaniaux ou compris dans l'emprise de leur lit
  -  AS1 : protection immédiate eaux potables & minérales
  -  AS1 : protection rapprochée eaux potables & minérales
  -  A5 : Canalisations d'eau et d'assainissement (zone de pose)
  - Limites administratives**
  -  Limite communale



# Servitudes d'utilité publique



Commune de

**Vaunaveys-la-Rochette**


Type	Gestionnaire	Description	Acte	Objet
A4	DDT de la Drôme - SEFEN	Le Saleine : Servitude de libre passage sur les berges des cours d'eau non navigables ni flott	Arrêté préfectoral n°5121 du 02-12-1968	Création
A4	DDT de la Drôme - SEFEN	Les Massonnes : Servitude de libre passage sur les berges des cours d'eau non navigables n	Arrêté préfectoral n°5121 du 02-12-1968	Création
A4	DDT de la Drôme - SEFEN	La Besantie : Servitude de libre passage sur les berges des cours d'eau non navigables ni flot	Arrêté préfectoral n°5121 du 02-12-1968	Création
PT3	FRANCE TELECOM	câble de télécommunication 330 tr.01	Arrêté préfectoral n°inconnu du 22-05-1970	Création
T1	SNCF	Ligne T.G.V. Valence - Marseille	DUP n°inconnu du 31-05-1994	Création


# Servitudes d'utilité publique Vaunaveys-la-Rochette


Plan édité le 22 mars 2019

## Légende

Servitudes opposables sur le territoire communal

 A4 : Conservation des eaux - terrains riverains cours d'eau non domaniaux ou compris dans l'emprise de leur lit

 T1 : Servitudes relatives aux chemins de fer

 PT3 : Communications téléphoniques & télégraphiques

Limites administratives

 Limite communale

