VAL de Drôme en Biovallée
CC INTERCOMMUNALITÉ

Plan local d'Urbanisme

Révision générale

Commune de ALLEX

PLU arrêté le 29 janvier 2025
PLU approuvé le XXXX
Modification n°XXX

1:8 500

Version du 10-01-2025

CITADIA

N° ER	Libellé	Surface en m²	Commune	Bénéficiaire
all1	Cimetière	2221,15	Allex	Commune
all2	Départ liaison voirie	143,71	Allex	Commune
all3	Aménagement cimetière	4259,95	Allex	Commune
all4	Aménagement carrefour	148,72	Allex	Commune
all5	Projet d'aménagement de carrefour et d'espaces publics	230,74	Allex	Commune
all6	Départ chemin piéton	31,68	Allex	Commune
all7	Cheminement piéton	340,57	Allex	Commune
all8	Projet d'aménagement de carrefour et d'espaces publics	956,82	Allex	Commune
all9	Élargissement voie	1181,47	Allex	Commune
all10	Départ liaison voirie	137,65	Allex	Commune
all11	Aménagement carrefour	263,86	Allex	Commune
all12	Élargissement voie	32,32	Allex	Commune
all13	Élargissement voie	855,57	Allex	Commune
all14	Cheminements doux	281,42	Allex	Commune
all15	Projet d'extension de l'école	340,27	Allex	Commune
all16	Chemin piéton	343,29	Allex	Commune
all17	Création de nouveaux commerces le long de la départementale	329,85	Allex	Commune

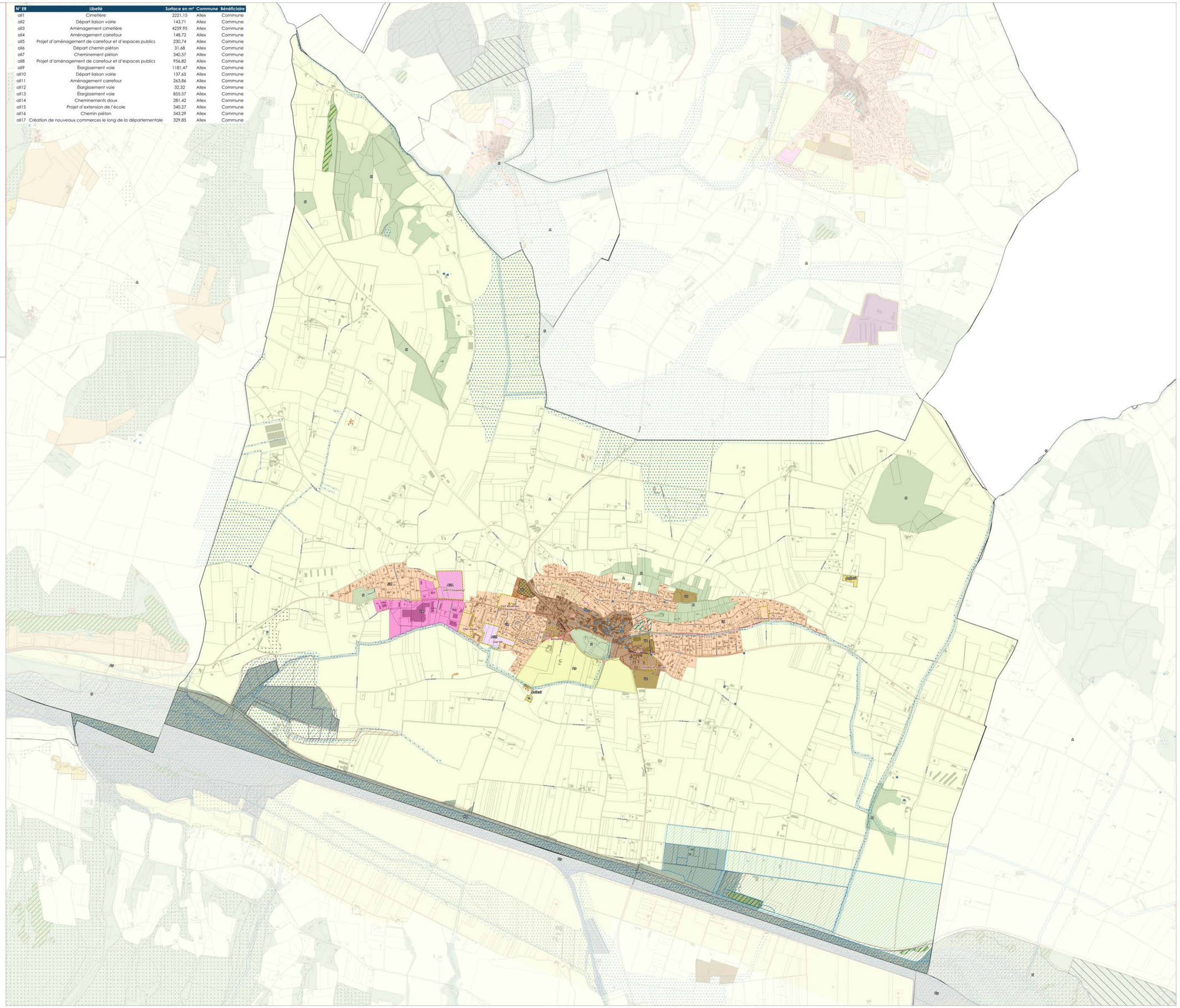

Zonage du PLUi

Prescriptions ponctuelles
- Arbre
- Patrimoine
- Cône de vue
- Mare

Prescriptions linéaires
- Eléments naturels
- Eléments patrimoniaux
- Voies, chemins, transport public à conserver et à créer
- Emplacements réservés
- Linéaire commercial

Prescriptions surfaciques
- Espaces Boisés Classés
- Inscriptions graphiques liées aux risques
- Emplacements réservés
- Espaces remarquables à protéger
- Secteurs bâti d'intérêt patrimonial
- Ripisylve
- Pelouse sèche
- Jardins
- Changements de destination
- Zones humides
- Secteurs OAP
- Zones de recherche et d'exploitation de carrière

Informations surfaciques
- Arrêté de protection habitat Naturel
- Périmètre de protection de captage immédiat
- Périmètre de protection de captage rapproché
- Périmètre de protection de captage éloigné
- ZNIEFF 1
- PPRN inconstructible
- PPRN soumis à prescriptions
- Cimetière
- Sites Patrimoniaux Remarquables (SPR)

Zonage
- 1AUA - Zone à urbaniser à vocation d'activités à moyen terme
- 1AUE - Zone à urbaniser à vocation d'équipements à moyen terme
- 1AUH - Zone à urbaniser à vocation d'habitats à moyen terme
- 1AUHI - Zone à urbaniser à vocation d'habitat léger à moyen terme
- 2AUA - Zone à urbaniser à long terme à vocation économique
- AUA - Zone à urbaniser à vocation d'activités à court terme
- AUC - Zone à urbaniser à vocation d'habitat dans les centres anciens à court terme
- AUE - Zone à urbaniser à vocation d'équipements à court terme
- AUH - Zone à urbaniser à vocation d'habitats à court terme
- STECAL en zone A
- A - Zone agricole
- Ap - Zone agricole protégée
- Apat - Zone agricole pastorale
- As - Zone agricole stricte
- Av - Zone agricole à destination des vignes
- STECAL en zone N
- N - Zone naturelle
- Nj - Zone naturelle de jardin
- Np - Zone naturelle protégée
- Ns - Zone naturelle stricte
- UA - Zone urbaine à vocation d'activités
- UAa - Zone urbaine à vocation d'activités agricoles
- UAc - Zone urbaine à vocation d'activités commerciales (Loriol-sur-Drôme)
- UACo - Zone urbaine à vocation d'activités / Secteur de Confluence (Livron-sur-Drôme)
- UACor - Zone urbaine à vocation d'activités / Secteur de Corima (Loriol-sur-Drôme)
- UAe - Zone urbaine à vocation d'activités / Secteur del'Ecosite (Eurre)
- UAf - Zone urbaine à vocation d'activités / Secteur de Fiancey (Livron-sur-Drôme)
- UAEV1 - Zone d'entrée de ville nord - Séquence 1
- UAEV2 - Zone d'entrée de ville nord - Séquence 2
- UA - Zone urbaine à vocation d'activités / Secteur Les Chaux
- UAm - Zone urbaine à vocation d'activités / Secteur de Maza (Eurre)
- UAph - Zone urbaine à vocation d'activités / Secteur Adragos Pharma (Livron-sur-Drôme)
- UC - Zone urbaine de centre
- UCb - Zone urbaine de centre à hauteur basse
- UCm - Zone urbaine de centre / Secteur de la Madeleine
- UD - Zone urbaine de développement
- UE - Zone urbaine d'équipements
- UH - Zone urbaine / Secteur de Brézème
- UH - Zone urbaine de hameau
- UHI - Secteur de Brézème à Livron-sur-Drôme
- UHrl - Zone urbaine d'habitat réversible
- UR - Zone urbaine résidentielle
- UR1 - Zone urbaine résidentielle
- UR2 - Zone urbaine résidentielle
- UR3 - Zone urbaine résidentielle
- UR4 - Zone urbaine résidentielle
- UR5 - Zone urbaine résidentielle
- UR6 - Zone urbaine résidentielle
- UR7 - Zone urbaine résidentielle
- UR8 - Zone urbaine résidentielle
- UT - Zone urbaine touristique
- UV - Zone urbaine de voyage

Eléments de repère
- Réseau routier
- Limites cadastrales
- Bâtiments
- Limites communales

N

0 100 200 m

Sources : IGN,DGFIP Juillet 2023 ; Réalisation : Citadia Conseil - 3F Fichant - Le 10-01-2025

Plan local d'Urbanisme

Révision générale

Commune de AMBONIL

PLU arrêté le 29 janvier 2025
PLU approuvé le XXXX
Modification n°XXX

1:2 500

Version du 10-01-2025

CITADIA

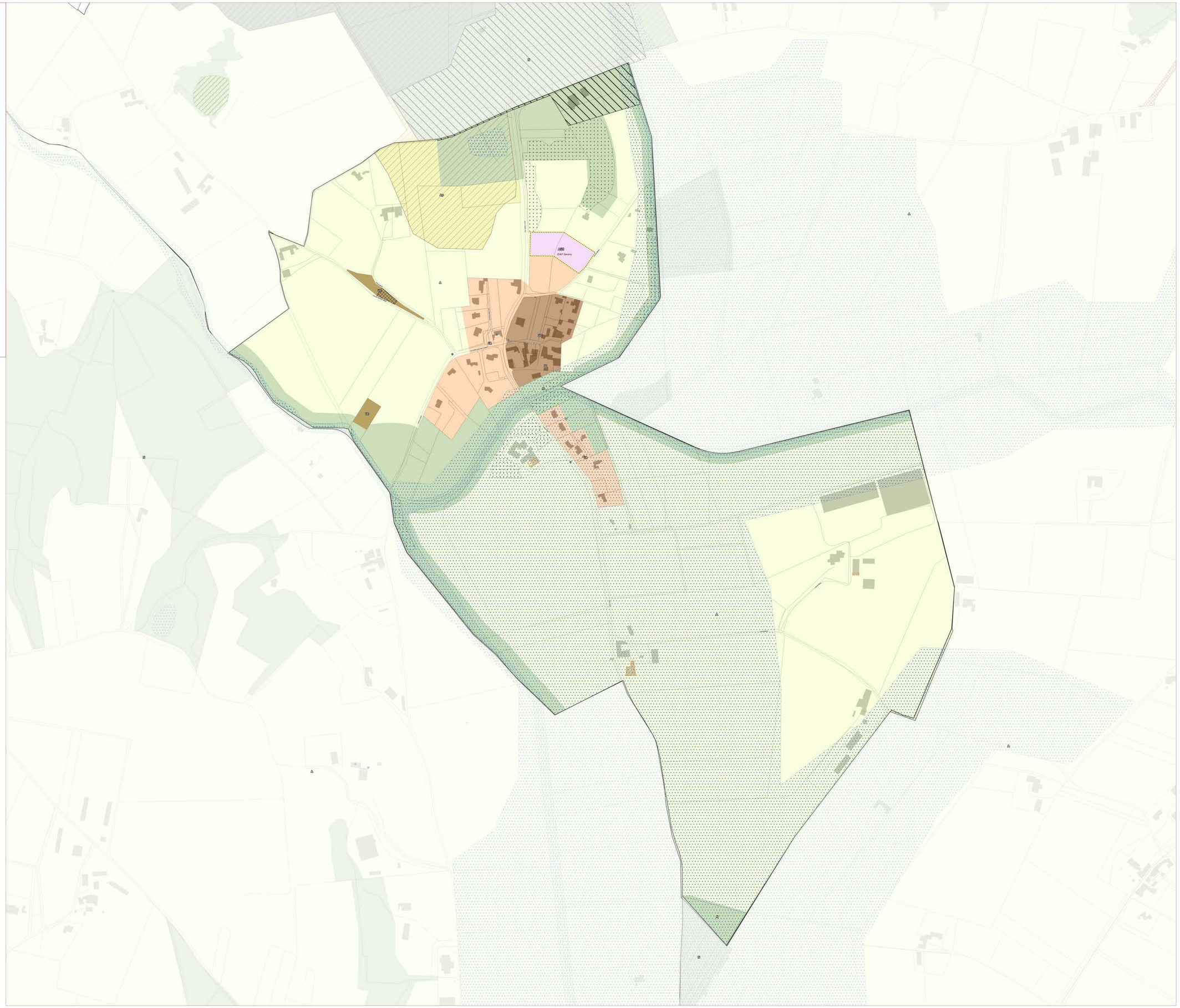

Zonage du PLUi

Prescriptions ponctuelles
- Arbre
- Patrimoine
- Cône de vue
- Mare

Prescriptions linéaires
- Eléments naturels
- Eléments patrimoniaux
- Voies, chemins, transport public à conserver et à créer
- Emplacements réservés
- Linéaire commercial

Prescriptions surfaciques
- Espaces Boisés Classés
- Inscriptions graphiques liées aux risques
- Emplacements réservés
- Espaces remarquables à protéger
- Secteurs bâti d'intérêt patrimonial
- Ripisylve
- Pelouse sèche
- Jardins
- Changements de destination
- Zones humides
- Secteurs OAP
- Zones de recherche et d'exploitation de carrière

Informations surfaciques
- Arrêté de protection habitat Naturel
- Périmètre de protection de captage immédiat
- Périmètre de protection de captage rapproché
- Périmètre de protection de captage éloigné
- ZNIEFF 1
- PPRN inconstructible
- PPRN soumis à prescriptions
- Cimetière
- Sites Patrimoniaux Remarquables (SPR)

Zonage
- 1AUA - Zone à urbaniser à vocation d'activités à moyen terme
- 1AUE - Zone à urbaniser à vocation d'équipements à moyen terme
- 1AUH - Zone à urbaniser à vocation d'habitats à moyen terme
- 1AUHl - Zone à urbaniser à vocation d'habitat léger à moyen terme
- 2AUA - Zone à urbaniser à long terme à vocation économique
- AUA - Zone à urbaniser à vocation d'activités à court terme
- AUC - Zone à urbaniser à vocation d'habitat dans les centres anciens à court terme
- AUE - Zone à urbaniser à vocation d'équipements à court terme
- AUH - Zone à urbaniser à vocation d'habitats à court terme
- STECAL en zone A
- A - Zone agricole
- Ap - Zone agricole protégée
- Apat - Zone agricole pastorale
- As - Zone agricole stricte
- Av - Zone agricole à destination des vignes
- STECAL en zone N
- N - Zone naturelle
- Nj - Zone naturelle de jardin
- Np - Zone naturelle protégée
- Ns - Zone naturelle stricte
- UA - Zone urbaine à vocation d'activités
- UAa - Zone urbaine à vocation d'activités agricoles
- UAc - Zone urbaine à vocation d'activités commerciales (Loriol-sur-Drôme)
- UACo - Zone urbaine à vocation d'activités / Secteur de Confluence (Livron-sur-Drôme)
- UACor - Zone urbaine à vocation d'activités / Secteur de Corima (Loriol-sur-Drôme)
- UAe - Zone urbaine à vocation d'activités / Secteur del'Ecosite (Eurre)
- UAf - Zone urbaine à vocation d'activités / Secteur de Fiancey (Livron-sur-Drôme)
- UAEV1 - Zone d'entrée de ville nord - Séquence 1
- UAEV2 - Zone d'entrée de ville nord - Séquence 2
- UA - Zone urbaine à vocation d'activités / Secteur Les Chaux
- UAm - Zone urbaine à vocation d'activités / Secteur de Maza (Eurre)
- UAph - Zone urbaine à vocation d'activités / Secteur Adragos Pharma (Livron-sur-Drôme)
- UC - Zone urbaine de centre
- UCb - Zone urbaine de centre à hauteur basse
- UCm - Zone urbaine de centre / Secteur de la Madeleine
- UD - Zone urbaine de développement
- UE - Zone urbaine d'équipements
- UH - Zone urbaine / Secteur de Brézème
- UH - Zone urbaine de hameau
- UHl - Secteur de Brézème à Livron-sur-Drôme
- UHrl - Zone urbaine d'habitat réversible
- UR - Zone urbaine résidentielle
- UR1 - Zone urbaine résidentielle
- UR2 - Zone urbaine résidentielle
- UR3 - Zone urbaine résidentielle
- UR4 - Zone urbaine résidentielle
- UR5 - Zone urbaine résidentielle
- UR6 - Zone urbaine résidentielle
- UR7 - Zone urbaine résidentielle
- UR8 - Zone urbaine résidentielle
- UT - Zone urbaine touristique
- UV - Zone urbaine de voyage

Eléments de repère
- Réseau routier
- Limites cadastrales
- Bâtiments
- Limites communales

N

0 100 200 m

Sources : IGN,DGFIP Juillet 2023 ; Réalisation : Citadia Conseil - 3F Fichant - Le 10-01-2025

VAL de Drôme en Biovallée
COMMUNAUTÉ D'INTERCOMMUNALITÉ

Plan local d'Urbanisme

Révision générale

Commune de AUTICHAMP

PLU arrêté le 29 janvier 2025
PLU approuvé le XXXX
Modification n°XXX

1:5 200

Version du 10-01-2025

CITADIA

N° ER	Libellé	Surface en m²	Commune	Bénéficiaire
aut1	Création espace public	20,25	Autichamp	Commune
aut2	Parking communal	954,84	Autichamp	Commune

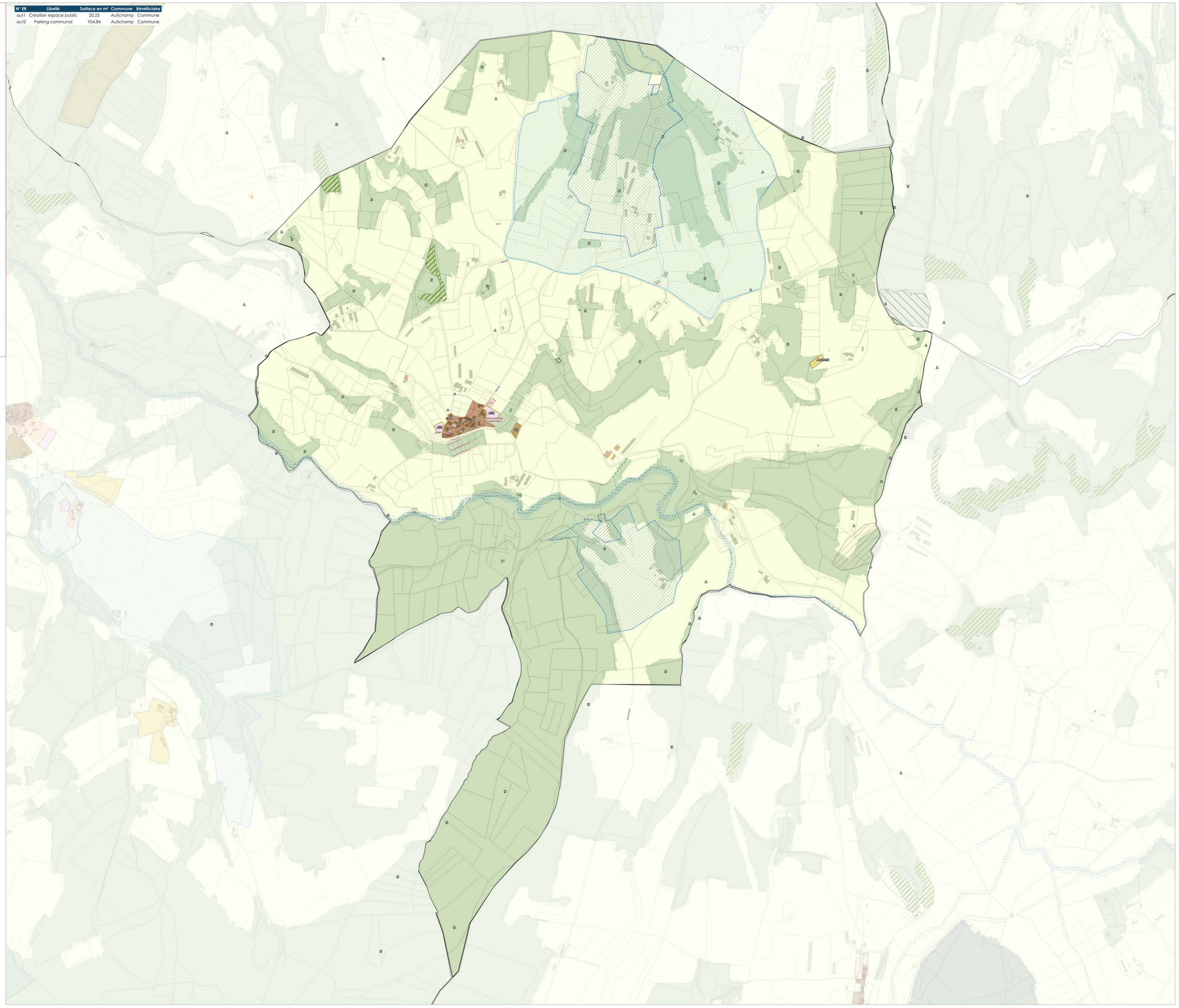

Zonage du PLUi

Prescriptions ponctuelles
- Arbre
- Patrimoine
- Cône de vue
- Mare

Prescriptions linéaires
- Eléments naturels
- Eléments patrimoniaux
- Voies, chemins, transport public à conserver et à créer
- Emplacements réservés
- Linéaire commercial

Prescriptions surfaciques
- Espaces Boisés Classés
- Inscriptions graphiques liées aux risques
- Emplacements réservés
- Espaces remarquables à protéger
- Secteurs bâti d'intérêt patrimonial
- Ripisylve
- Pelouse sèche
- Jardins
- Changements de destination
- Zones humides
- Secteurs OAP
- Zones de recherche et d'exploitation de carrière

Informations surfaciques
- Arrêté de protection habitat Naturel
- Périmètre de protection de captage immédiat
- Périmètre de protection de captage rapproché
- Périmètre de protection de captage éloigné
- ZNIEFF 1
- PPRN inconstructible
- PPRN soumis à prescriptions
- Cimetière
- Sites Patrimoniaux Remarquables (SPR)

Zonage
- 1AUA - Zone à urbaniser à vocation d'activités à moyen terme
- 1AUE - Zone à urbaniser à vocation d'équipements à moyen terme
- 1AUH - Zone à urbaniser à vocation d'habitats à moyen terme
- 1AUHl - Zone à urbaniser à vocation d'habitat léger à moyen terme
- 2AUA - Zone à urbaniser à long terme à vocation économique
- AUA - Zone à urbaniser à vocation d'activités à court terme
- AUC - Zone à urbaniser à vocation d'habitat dans les centres anciens à court terme
- AUE - Zone à urbaniser à vocation d'équipements à court terme
- AUH - Zone à urbaniser à vocation d'habitats à court terme
- STECAL en zone A
- A - Zone agricole
- Ap - Zone agricole protégée
- Apat - Zone agricole pastorale
- As - Zone agricole stricte
- Av - Zone agricole à destination des vignes
- STECAL en zone N
- N - Zone naturelle
- Nj - Zone naturelle de jardin
- Np - Zone naturelle protégée
- Ns - Zone naturelle stricte
- UA - Zone urbaine à vocation d'activités
- UAa - Zone urbaine à vocation d'activités agricoles
- UAc - Zone urbaine à vocation d'activités commerciales (Loriol-sur-Drôme)
- UACo - Zone urbaine à vocation d'activités / Secteur de Confluence (Livron-sur-Drôme)
- UACor - Zone urbaine à vocation d'activités / Secteur de Corima (Loriol-sur-Drôme)
- UAe - Zone urbaine à vocation d'activités / Secteur dell'Ecosite (Eurre)
- UAf - Zone urbaine à vocation d'activités / Secteur de Fiancey (Livron-sur-Drôme)
- UAEV1 - Zone d'entrée de ville nord - Séquence 1
- UAEV2 - Zone d'entrée de ville nord - Séquence 2
- UA - Zone urbaine à vocation d'activités / Secteur Les Chaux
- UAm - Zone urbaine à vocation d'activités / Secteur de Maza (Eurre)
- UAph - Zone urbaine à vocation d'activités / Secteur Adragos Pharma (Livron-sur-Drôme)
- UC - Zone urbaine de centre
- UCb - Zone urbaine de centre à hauteur basse
- UCm - Zone urbaine de centre / Secteur de la Madeleine
- UD - Zone urbaine de développement
- UE - Zone urbaine d'équipements
- UH - Zone urbaine / Secteur de Brézème
- UH - Zone urbaine de hameau
- UHl - Secteur de Brézème à Livron-sur-Drôme
- UHrl - Zone urbaine d'habitat réversible
- UR - Zone urbaine résidentielle
- UR1 - Zone urbaine résidentielle
- UR2 - Zone urbaine résidentielle
- UR3 - Zone urbaine résidentielle
- UR4 - Zone urbaine résidentielle
- UR5 - Zone urbaine résidentielle
- UR6 - Zone urbaine résidentielle
- UR7 - Zone urbaine résidentielle
- UR8 - Zone urbaine résidentielle
- UT - Zone urbaine touristique
- UV - Zone urbaine de voyage

Eléments de repère
- Réseau routier
- Limites cadastrales
- Bâtiments
- Limites communales

N

0 100 200 m

Sources : IGN,DGFIP Juillet 2023 ; Réalisation : Citadia Conseil - 3F Fichant - Le 10-01-2025

VAL de Drôme en Biovallée
COMMUNAUTÉ D'INTERCOMMUNALITÉ

Plan local d'Urbanisme

Révision générale

Commune de BEAUFORT-SUR-GERVANNE

PLU arrêté le 29 janvier 2025
PLU approuvé le XXXX
Modification n°XXX

1:6 200

Version du 10-01-2025

CITADIA

N° ER	Libellé	Surface en m²	Commune	Bénéficiaire
bea1	Espace de stationnement public communal	308,29	Beaufort-sur-Gervanne	Commune
bea2	Cheminement doux	117,12	Beaufort-sur-Gervanne	Commune
bea3	Cheminement doux	163,29	Beaufort-sur-Gervanne	Commune

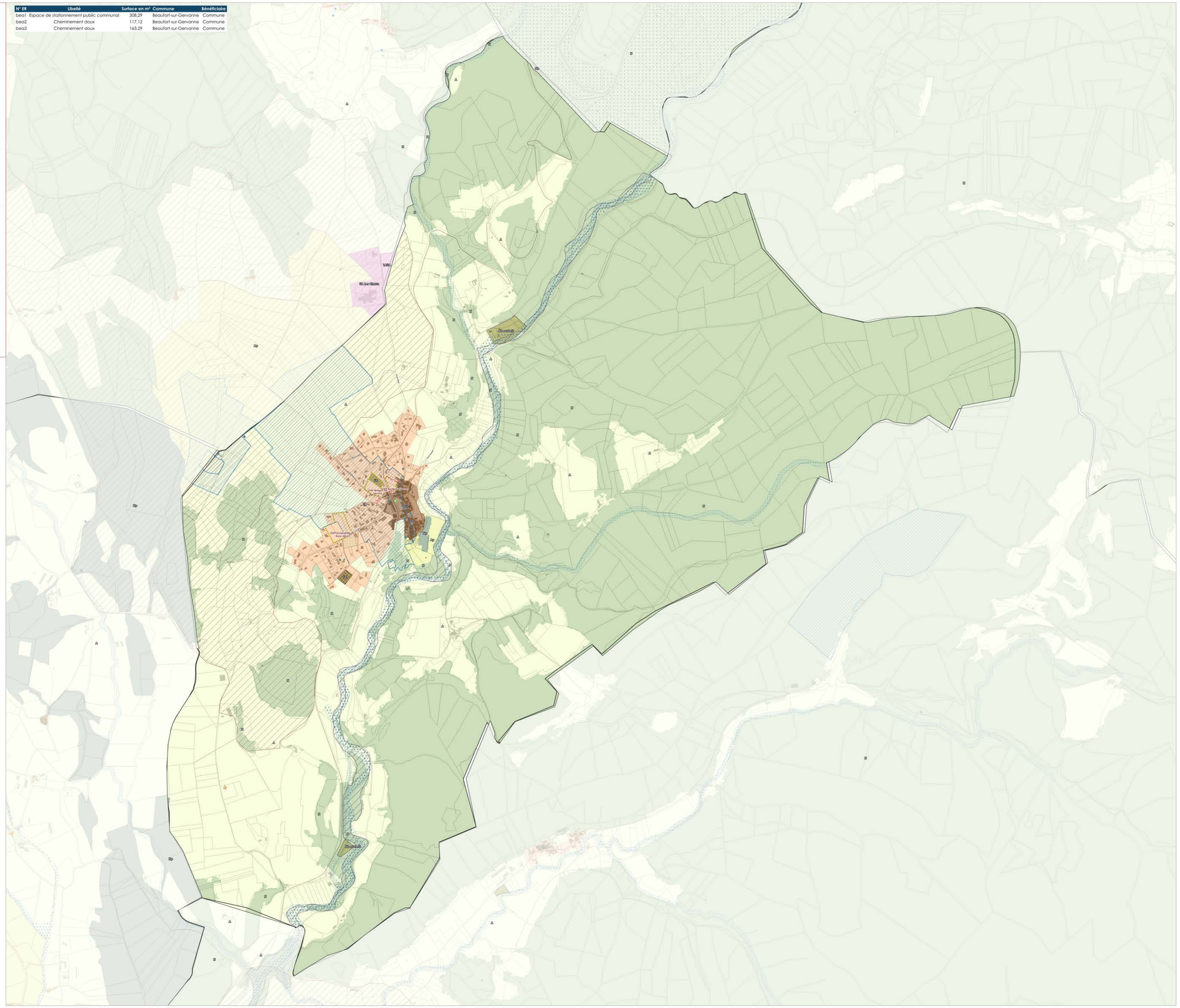

Zonage du PLUi

Prescriptions ponctuelles
- Arbre
- Patrimoine
- Cône de vue
- Mare

Prescriptions linéaires
- Eléments naturels
- Eléments patrimoniaux
- Voies, chemins, transport public à conserver et à créer
- Emplacements réservés
- Linéaire commercial

Prescriptions surfaciques
- Espaces Boisés Classés
- Inscriptions graphiques liées aux risques
- Emplacements réservés
- Espaces remarquables à protéger
- Secteurs bâti d'intérêt patrimonial
- Ripisylve
- Pelouse sèche
- Jardins
- Changements de destination
- Zones humides
- Secteurs OAP
- Zones de recherche et d'exploitation de carrière

Informations surfaciques
- Arrêté de protection habitat Naturel
- Périmètre de protection de captage immédiat
- Périmètre de protection de captage rapproché
- Périmètre de protection de captage éloigné
- ZNIEFF 1
- PPRN inconstructible
- PPRN soumis à prescriptions
- Cimetière
- Sites Patrimoniaux Remarquables (SPR)

Zonage
- 1AUA - Zone à urbaniser à vocation d'activités à moyen terme
- 1AUE - Zone à urbaniser à vocation d'équipements à moyen terme
- 1AUH - Zone à urbaniser à vocation d'habitats à moyen terme
- 1AUHl - Zone à urbaniser à vocation d'habitat léger à moyen terme
- 2AUA - Zone à urbaniser à long terme à vocation économique
- AUA - Zone à urbaniser à vocation d'activités à court terme
- AUC - Zone à urbaniser à vocation d'habitat dans les centres anciens à court terme
- AUE - Zone à urbaniser à vocation d'équipements à court terme
- AUH - Zone à urbaniser à vocation d'habitats à court terme
- STECAL en zone A
- A - Zone agricole
- Ap - Zone agricole protégée
- Apat - Zone agricole pastorale
- As - Zone agricole stricte
- Av - Zone agricole à destination des vignes
- STECAL en zone N
- N - Zone naturelle
- Nj - Zone naturelle de jardin
- Np - Zone naturelle protégée
- Ns - Zone naturelle stricte
- UA - Zone urbaine à vocation d'activités
- UAa - Zone urbaine à vocation d'activités agricoles
- UAc - Zone urbaine à vocation d'activités commerciales (Loriol-sur-Drôme)
- UACo - Zone urbaine à vocation d'activités / Secteur de Confluence (Livron-sur-Drôme)
- UACor - Zone urbaine à vocation d'activités / Secteur de Corima (Loriol-sur-Drôme)
- UAe - Zone urbaine à vocation d'activités / Secteur del'Ecosite (Eurre)
- UAf - Zone urbaine à vocation d'activités / Secteur de Fiancey (Livron-sur-Drôme)
- UAEV1 - Zone d'entrée de ville nord - Séquence 1
- UAEV2 - Zone d'entrée de ville nord - Séquence 2
- UA - Zone urbaine à vocation d'activités / Secteur Les Chaux
- UAm - Zone urbaine à vocation d'activités / Secteur de Maza (Eurre)
- UAph - Zone urbaine à vocation d'activités / Secteur Adragos Pharma (Livron-sur-Drôme)
- UC - Zone urbaine de centre
- UCb - Zone urbaine de centre à hauteur basse
- UCm - Zone urbaine de centre / Secteur de la Madeleine
- UD - Zone urbaine de développement
- UE - Zone urbaine d'équipements
- UH - Zone urbaine / Secteur de Brézème
- UH - Zone urbaine de hameau
- UHl - Secteur de Brézème à Livron-sur-Drôme
- UHrl - Zone urbaine d'habitat réversible
- UR - Zone urbaine résidentielle
- UR1 - Zone urbaine résidentielle
- UR2 - Zone urbaine résidentielle
- UR3 - Zone urbaine résidentielle
- UR4 - Zone urbaine résidentielle
- UR5 - Zone urbaine résidentielle
- UR6 - Zone urbaine résidentielle
- UR7 - Zone urbaine résidentielle
- UR8 - Zone urbaine résidentielle
- UT - Zone urbaine touristique
- UV - Zone urbaine de voyage

Eléments de repère
- Réseau routier
- Limites cadastrales
- Bâtiments
- Limites communales

N

0 100 200 m

Sources : IGN,DGFIP Juillet 2023 ; Réalisation : Citadia Conseil - JF Fichant - Le 10-01-2025

VAL de Drôme en Biovallée
COMMUNAUTÉ D'AGGLOMÉRATION

Plan local d'Urbanisme

Révision générale

Commune de CHABRILLAN

PLU arrêté le 29 janvier 2025
PLU approuvé le XXXX
Modification n°XXX

1:7 300

Version du 10-01-2025

CITADIA

N° ER	Libellé	Surface en m²	Commune	Bénéficiaire
cha1	Equipement public et aménagement de l'espace public (amélioration de la placette et du stationnement...)	141,59	Chabrillan	Commune
cha2	Amélioration du carrefour entre VC 7 et VC 3	1150,70	Chabrillan	Commune
cha3	Création d'une aire de stationnement pour le cimetière de la chapelle St Pierre	1387,48	Chabrillan	Commune
cha4	Aménagement des abords de la RD 537	226,64	Chabrillan	Commune
cha4	Aménagement des abords de la RD 537	1186,50	Chabrillan	Commune
cha5	Amélioration du virage sur le CR 16	152,32	Chabrillan	Commune
cha6	Amélioration du carrefour entre VC 2 et VC 7	829,80	Chabrillan	Commune
cha7	Cheminement piéton	380,46	Chabrillan	Commune

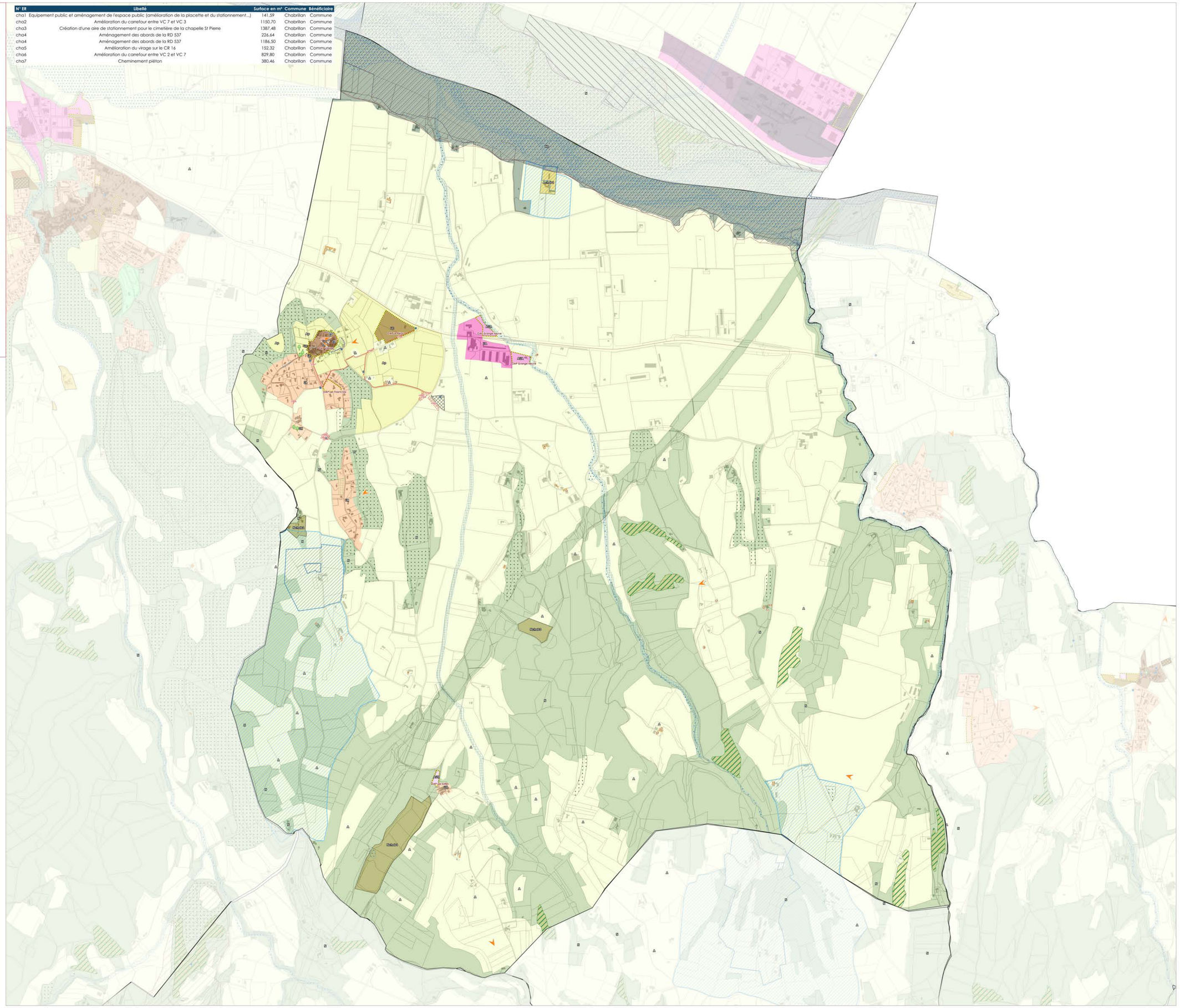

Zonage du PLUi

Prescriptions ponctuelles
- Arbre
- Patrimoine
- Cône de vue
- Mare

Prescriptions linéaires
- Eléments naturels
- Eléments patrimoniaux
- Voies, chemins, transport public à conserver et à créer
- Emplacements réservés
- Linéaire commercial

Prescriptions surfaciques
- Espaces Boisés Classés
- Inscriptions graphiques liées aux risques
- Emplacements réservés
- Espaces remarquables à protéger
- Secteurs bâti d'intérêt patrimonial
- Ripisylve
- Pelouse sèche
- Jardins
- Changements de destination
- Zones humides
- Secteurs OAP
- Zones de recherche et d'exploitation de carrière

Informations surfaciques
- Arrêté de protection habitat Naturel
- Périmètre de protection de captage immédiat
- Périmètre de protection de captage rapproché
- Périmètre de protection de captage éloigné
- ZNIEFF 1
- PPRN inconstructible
- PPRN soumis à prescriptions
- Cimetière
- Sites Patrimoniaux Remarquables (SPR)

Zonage
- 1AUA - Zone à urbaniser à vocation d'activités à moyen terme
- 1AUE - Zone à urbaniser à vocation d'équipements à moyen terme
- 1AUH - Zone à urbaniser à vocation d'habitats à moyen terme
- 1AUHl - Zone à urbaniser à vocation d'habitat léger à moyen terme
- 2AUA - Zone à urbaniser à long terme à vocation économique
- AUA - Zone à urbaniser à vocation d'activités à court terme
- AUC - Zone à urbaniser à vocation d'habitat dans les centres anciens à court terme
- AUE - Zone à urbaniser à vocation d'équipements à court terme
- AUH - Zone à urbaniser à vocation d'habitats à court terme
- STECAL en zone A
- A - Zone agricole
- Ap - Zone agricole protégée
- Apat - Zone agricole pastorale
- As - Zone agricole stricte
- Av - Zone agricole à destination des vignes
- STECAL en zone N
- N - Zone naturelle
- Nj - Zone naturelle de jardin
- Np - Zone naturelle protégée
- Ns - Zone naturelle stricte
- UA - Zone urbaine à vocation d'activités
- UAa - Zone urbaine à vocation d'activités agricoles
- UAc - Zone urbaine à vocation d'activités commerciales (Loriol-sur-Drôme)
- UACo - Zone urbaine à vocation d'activités / Secteur de Confluence (Livron-sur-Drôme)
- UACor - Zone urbaine à vocation d'activités / Secteur de Corima (Loriol-sur-Drôme)
- UAe - Zone urbaine à vocation d'activités / Secteur del'Ecosite (Eurre)
- UAf - Zone urbaine à vocation d'activités / Secteur de Fiancey (Livron-sur-Drôme)
- UAEV1 - Zone d'entrée de ville nord - Séquence 1
- UAEV2 - Zone d'entrée de ville nord - Séquence 2
- UA - Zone urbaine à vocation d'activités / Secteur Les Chaux
- UAm - Zone urbaine à vocation d'activités / Secteur de Maza (Eurre)
- UAph - Zone urbaine à vocation d'activités / Secteur Adragos Pharma (Livron-sur-Drôme)
- UC - Zone urbaine de centre
- UCb - Zone urbaine de centre à hauteur basse
- UCm - Zone urbaine de centre / Secteur de la Madeleine
- UD - Zone urbaine de développement
- UE - Zone urbaine d'équipements
- UH - Zone urbaine / Secteur de Brézème
- UH - Zone urbaine de hameau
- UHl - Secteur de Brézème à Livron-sur-Drôme
- UHri - Zone urbaine d'habitat réversible
- UR - Zone urbaine résidentielle
- UR1 - Zone urbaine résidentielle
- UR2 - Zone urbaine résidentielle
- UR3 - Zone urbaine résidentielle
- UR4 - Zone urbaine résidentielle
- UR5 - Zone urbaine résidentielle
- UR6 - Zone urbaine résidentielle
- UR7 - Zone urbaine résidentielle
- UR8 - Zone urbaine résidentielle
- UT - Zone urbaine touristique
- UV - Zone urbaine de voyage

Eléments de repère
- Réseau routier
- Limites cadastrales
- Bâtiments
- Limites communales

N

0 100 200 m

Sources : IGN,DIGFIP Juillet 2023 ; Réalisation : Citadia Conseil – 2F Fichant - Le 10-01-2025

VAL de Drôme en Biovallée
COMMUNAUTÉ D'AGGLOMÉRATION

Plan local d'Urbanisme

Révision générale

Commune de CLIOUSCLAT

PLU arrêté le 29 janvier 2025
PLU approuvé le XXXX
Modification n°XXX

1:5 000

Version du 10-01-2025

CITADIA

N° ER	Libellé	Surface en m²	Commune	Bénéficiaire
cli1	Chemin piéton	58,31	Cliousclat	Commune
cli2	Aménagement du carrefour RD 57 / VC 1	239,21	Cliousclat	Commune
cli3	Extension école	1452,09	Cliousclat	Commune
cli4	Aménagement d'espaces publics et élargissement du chemin de la Croix	2443,98	Cliousclat	Commune
cli5	Création d'une école/crèche & accueil pour les visiteurs	5329,10	Cliousclat	Commune
cli6	Equipements publics	187,52	Cliousclat	Commune

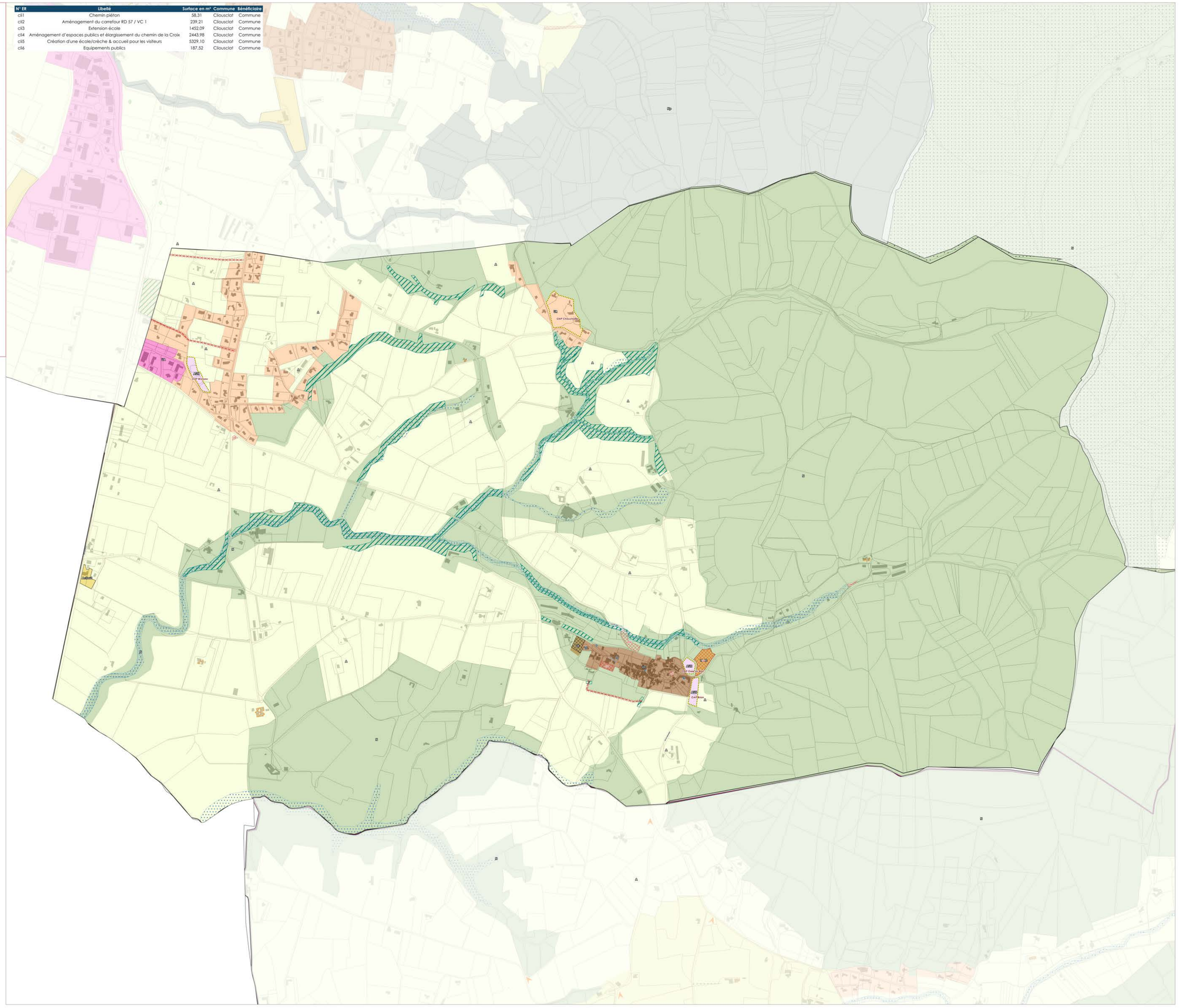

Zonage du PLUi

Prescriptions ponctuelles
- Arbre
- Patrimoine
- Cône de vue
- Mare

Prescriptions linéaires
- Eléments naturels
- Eléments patrimoniaux
- Voies, chemins, transport public à conserver et à créer
- Emplacements réservés
- Linéaire commercial

Prescriptions surfaciques
- Espaces Boisés Classés
- Inscriptions graphiques liées aux risques
- Emplacements réservés
- Espaces remarquables à protéger
- Secteurs bâti d'intérêt patrimonial
- Ripisylve
- Pelouse sèche
- Jardins
- Changements de destination
- Zones humides
- Secteurs OAP
- Zones de recherche et d'exploitation de carrière

Informations surfaciques
- Arrêté de protection habitat Naturel
- Périmètre de protection de captage immédiat
- Périmètre de protection de captage rapproché
- Périmètre de protection de captage éloigné
- ZNIEFF 1
- PPRN inconstructible
- PPRN soumis à prescriptions
- Cimetière
- Sites Patrimoniaux Remarquables (SPR)

Zonage
- 1AUA - Zone à urbaniser à vocation d'activités à moyen terme
- 1AUE - Zone à urbaniser à vocation d'équipements à moyen terme
- 1AUH - Zone à urbaniser à vocation d'habitats à moyen terme
- 1AUHI - Zone à urbaniser à vocation d'habitat léger à moyen terme
- 2AUA - Zone à urbaniser à long terme à vocation économique
- AUA - Zone à urbaniser à vocation d'activités à court terme
- AUC - Zone à urbaniser à vocation d'habitat dans les centres anciens à court terme
- AUE - Zone à urbaniser à vocation d'équipements à court terme
- AUH - Zone à urbaniser à vocation d'habitats à court terme
- STECAL en zone A
- A - Zone agricole
- Ap - Zone agricole protégée
- Apat - Zone agricole pastorale
- As - Zone agricole stricte
- Av - Zone agricole à destination des vignes
- STECAL en zone N
- N - Zone naturelle
- Nj - Zone naturelle de jardin
- Np - Zone naturelle protégée
- Ns - Zone naturelle stricte
- UA - Zone urbaine à vocation d'activités
- UAa - Zone urbaine à vocation d'activités agricoles
- UAc - Zone urbaine à vocation d'activités commerciales (Loriol-sur-Drôme)
- UACo - Zone urbaine à vocation d'activités / Secteur de Confluence (Livron-sur-Drôme)
- UACor - Zone urbaine à vocation d'activités / Secteur de Corima (Loriol-sur-Drôme)
- UAe - Zone urbaine à vocation d'activités / Secteur del'Ecosite (Eurre)
- UAf - Zone urbaine à vocation d'activités / Secteur de Fiancey (Livron-sur-Drôme)
- UAEV1 - Zone d'entrée de ville nord - Séquence 1
- UAEV2 - Zone d'entrée de ville nord - Séquence 2
- UA - Zone urbaine à vocation d'activités / Secteur Les Chaux
- UAm - Zone urbaine à vocation d'activités / Secteur de Maza (Eurre)
- UAph - Zone urbaine à vocation d'activités / Secteur Adragos Pharma (Livron-sur-Drôme)
- UC - Zone urbaine de centre
- UCb - Zone urbaine de centre à hauteur basse
- UCm - Zone urbaine de centre / Secteur de la Madeleine
- UD - Zone urbaine de développement
- UE - Zone urbaine d'equipements
- UH - Zone urbaine / Secteur de Brézème
- UH - Zone urbaine de hameau
- UHI - Secteur de Brézème à Livron-sur-Drôme
- UHI - Zone urbaine d'habitat réversible
- UR - Zone urbaine résidentielle
- UR1 - Zone urbaine résidentielle
- UR2 - Zone urbaine résidentielle
- UR3 - Zone urbaine résidentielle
- UR4 - Zone urbaine résidentielle
- UR5 - Zone urbaine résidentielle
- UR6 - Zone urbaine résidentielle
- UR7 - Zone urbaine résidentielle
- UR8 - Zone urbaine résidentielle
- UT - Zone urbaine touristique
- UV - Zone urbaine de voyage

Eléments de repère
- Réseau routier
- Limites cadastrales
- Bâtiments
- Limites communales

N

0 100 200 m

Sources : IGN,DGFIP Juillet 2023 ; Réalisation : Citadia Conseil - 2F Fichant - Le 10-01-2025

Plan local d'Urbanisme

Révision générale

Commune de COBONNE

PLU arrêté le 29 janvier 2025
PLU approuvé le XXXX
Modification n°XXX

1:7 800

Version du 10-01-2025

CITADIA

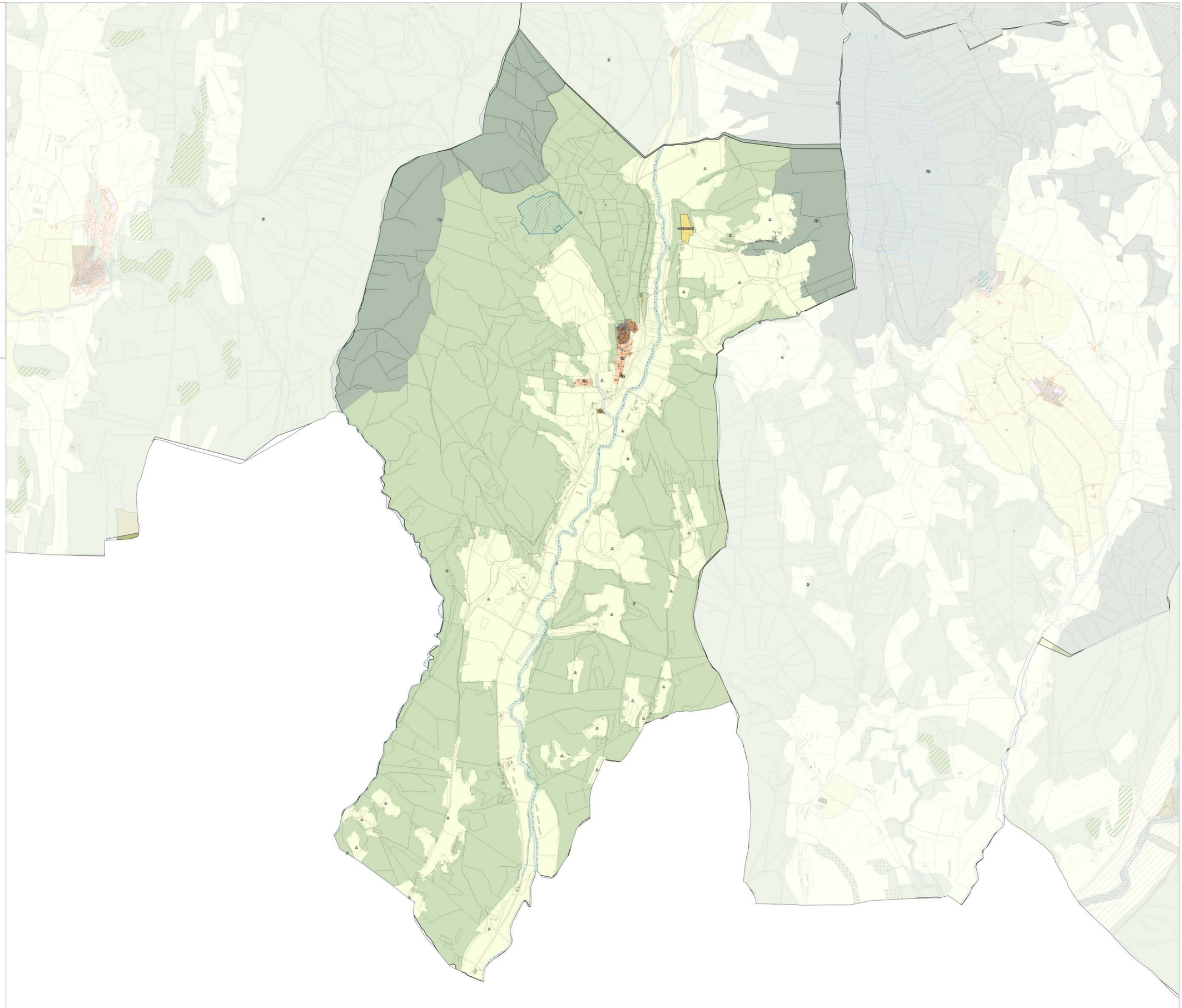

Zonage du PLUi

Prescriptions ponctuelles
- Arbre
- Patrimoine
- Cône de vue
- Mare

Prescriptions linéaires
- Eléments naturels
- Eléments patrimoniaux
- Voies, chemins, transport public à conserver et à créer
- Emplacements réservés
- Linéaire commercial

Prescriptions surfaciques
- Espaces Boisés Classés
- Inscriptions graphiques liées aux risques
- Emplacements réservés
- Espaces remarquables à protéger
- Secteurs bâti d'intérêt patrimonial
- Ripisylve
- Pelouse sèche
- Jardins
- Changements de destination
- Zones humides
- Secteurs OAP
- Zones de recherche et d'exploitation de carrière

Informations surfaciques
- Arrêté de protection habitat Naturel
- Périmètre de protection de captage immédiat
- Périmètre de protection de captage rapproché
- Périmètre de protection de captage éloigné
- ZNIEFF 1
- PPRN inconstructible
- PPRN soumis à prescriptions
- Cimetière
- Sites Patrimoniaux Remarquables (SPR)

Zonage
- 1AUA - Zone à urbaniser à vocation d'activités à moyen terme
- 1AUE - Zone à urbaniser à vocation d'équipements à moyen terme
- 1AUH - Zone à urbaniser à vocation d'habitats à moyen terme
- 1AUHl - Zone à urbaniser à vocation d'habitat léger à moyen terme
- 2AUA - Zone à urbaniser à long terme à vocation économique
- AUA - Zone à urbaniser à vocation d'activités à court terme
- AUC - Zone à urbaniser à vocation d'habitat dans les centres anciens à court terme
- AUE - Zone à urbaniser à vocation d'équipements à court terme
- AUH - Zone à urbaniser à vocation d'habitats à court terme
- STECAL en zone A
- A - Zone agricole
- Ap - Zone agricole protégée
- Apat - Zone agricole pastorale
- As - Zone agricole stricte
- Av - Zone agricole à destination des vignes
- STECAL en zone N
- N - Zone naturelle
- Nj - Zone naturelle de jardin
- Np - Zone naturelle protégée
- Ns - Zone naturelle stricte
- UA - Zone urbaine à vocation d'activités
- UAa - Zone urbaine à vocation d'activités agricoles
- UAc - Zone urbaine à vocation d'activités commerciales (Loriol-sur-Drôme)
- UACo - Zone urbaine à vocation d'activités / Secteur de Confluence (Livron-sur-Drôme)
- UACor - Zone urbaine à vocation d'activités / Secteur de Corima (Loriol-sur-Drôme)
- UAe - Zone urbaine à vocation d'activités / Secteur del'Ecosite (Eurre)
- UAf - Zone urbaine à vocation d'activités / Secteur de Fiancey (Livron-sur-Drôme)
- UAEV1 - Zone d'entrée de ville nord - Séquence 1
- UAEV2 - Zone d'entrée de ville nord - Séquence 2
- UA - Zone urbaine à vocation d'activités / Secteur Les Chaux
- UAm - Zone urbaine à vocation d'activités / Secteur de Maza (Eurre)
- UAph - Zone urbaine à vocation d'activités / Secteur Adragos Pharma (Livron-sur-Drôme)
- UC - Zone urbaine de centre
- UCb - Zone urbaine de centre à hauteur basse
- UCm - Zone urbaine de centre / Secteur de la Madeleine
- UD - Zone urbaine de développement
- UE - Zone urbaine d'équipements
- UH - Zone urbaine / Secteur de Brézème
- UH - Zone urbaine de hameau
- UHl - Secteur de Brézème à Livron-sur-Drôme
- UHrl - Zone urbaine d'habitat réversible
- UR - Zone urbaine résidentielle
- UR1 - Zone urbaine résidentielle
- UR2 - Zone urbaine résidentielle
- UR3 - Zone urbaine résidentielle
- UR4 - Zone urbaine résidentielle
- UR5 - Zone urbaine résidentielle
- UR6 - Zone urbaine résidentielle
- UR7 - Zone urbaine résidentielle
- UR8 - Zone urbaine résidentielle
- UT - Zone urbaine touristique
- UV - Zone urbaine de voyage

Eléments de repère
- Réseau routier
- Limites cadastrales
- Bâtiments
- Limites communales

N

0 100 200 m

Sources : IGN,DGFIP Juillet 2023 ; Réalisation : Citadia Conseil - 3F Fichant - Le 10-01-2025

Plan local d'Urbanisme

Révision générale

Commune de DIVAJEU

PLU arrêté le 29 janvier 2025
PLU approuvé le XXXX
Modification n°XXX

1:7 600

Version du 10-01-2025

CITADIA

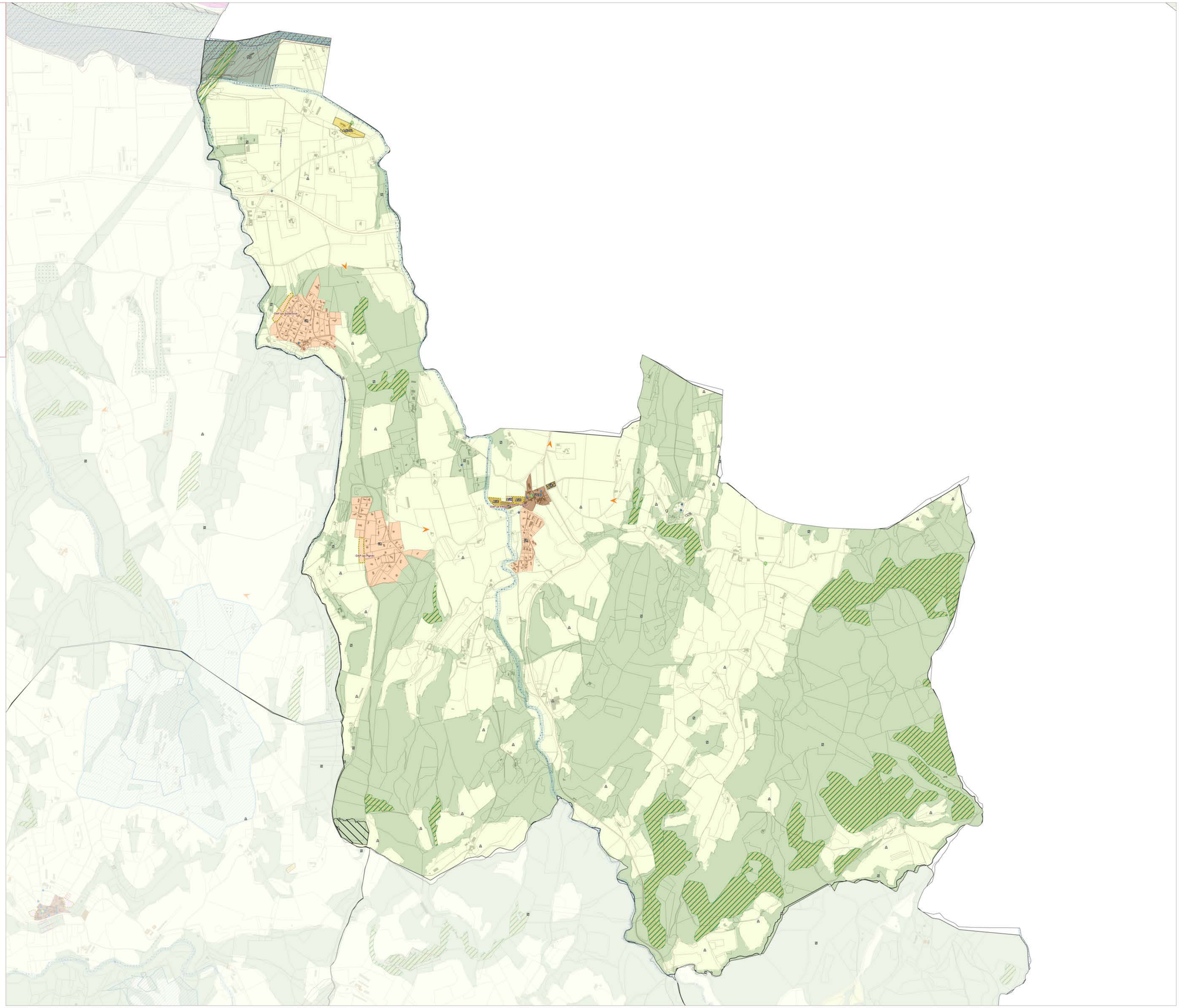

Zonage du PLUi

Prescriptions ponctuelles
- Arbre
- Patrimoine
- Cône de vue
- Mare

Prescriptions linéaires
- Eléments naturels
- Eléments patrimoniaux
- Voies, chemins, transport public à conserver et à créer
- Emplacements réservés
- Linéaire commercial

Prescriptions surfaciques
- Espaces Boisés Classés
- Inscriptions graphiques liées aux risques
- Emplacements réservés
- Espaces remarquables à protéger
- Secteurs bâti d'intérêt patrimonial
- Ripisylve
- Pelouse sèche
- Jardins
- Changements de destination
- Zones humides
- Secteurs OAP
- Zones de recherche et d'exploitation de carrière

Informations surfaciques
- Arrêté de protection habitat Naturel
- Périmètre de protection de captage immédiat
- Périmètre de protection de captage rapproché
- Périmètre de protection de captage éloigné
- ZNIEFF 1
- PPRN inconstructible
- PPRN soumis à prescriptions
- Cimetière
- Sites Patrimoniaux Remarquables (SPR)

Zonage
- 1AUA - Zone à urbaniser à vocation d'activités à moyen terme
- 1AUE - Zone à urbaniser à vocation d'équipements à moyen terme
- 1AUH - Zone à urbaniser à vocation d'habitats à moyen terme
- 1AUHI - Zone à urbaniser à vocation d'habitat léger à moyen terme
- 2AUA - Zone à urbaniser à long terme à vocation économique
- AUA - Zone à urbaniser à vocation d'activités à court terme
- AUC - Zone à urbaniser à vocation d'habitat dans les centres anciens à court terme
- AUE - Zone à urbaniser à vocation d'équipements à court terme
- AUH - Zone à urbaniser à vocation d'habitats à court terme
- STECAL en zone A
- A - Zone agricole
- Ap - Zone agricole protégée
- Apat - Zone agricole pastorale
- As - Zone agricole stricte
- Av - Zone agricole à destination des vignes
- STECAL en zone N
- N - Zone naturelle
- Nj - Zone naturelle de jardin
- Np - Zone naturelle protégée
- Ns - Zone naturelle stricte
- UA - Zone urbaine à vocation d'activités
- UAa - Zone urbaine à vocation d'activités agricoles
- UAc - Zone urbaine à vocation d'activités commerciales (Loriol-sur-Drôme)
- UACo - Zone urbaine à vocation d'activités / Secteur de Confluence (Livron-sur-Drôme)
- UACor - Zone urbaine à vocation d'activités / Secteur de Corima (Loriol-sur-Drôme)
- UAe - Zone urbaine à vocation d'activités / Secteur del'Ecosite (Eurre)
- UAf - Zone urbaine à vocation d'activités / Secteur de Fiancey (Livron-sur-Drôme)
- UAEV1 - Zone d'entrée de ville nord - Séquence 1
- UAEV2 - Zone d'entrée de ville nord - Séquence 2
- UA - Zone urbaine à vocation d'activités / Secteur Les Chaux
- UAm - Zone urbaine à vocation d'activités / Secteur de Maza (Eurre)
- UAph - Zone urbaine à vocation d'activités / Secteur Adragos Pharma (Livron-sur-Drôme)
- UC - Zone urbaine de centre
- UCb - Zone urbaine de centre à hauteur basse
- UCm - Zone urbaine de centre / Secteur de la Madeleine
- UD - Zone urbaine de développement
- UE - Zone urbaine d'équipements
- UH - Zone urbaine / Secteur de Brézème
- UH - Zone urbaine de hameau
- UHI - Secteur de Brézème à Livron-sur-Drôme
- UHri - Zone urbaine d'habitat réversible
- UR - Zone urbaine résidentielle
- UR1 - Zone urbaine résidentielle
- UR2 - Zone urbaine résidentielle
- UR3 - Zone urbaine résidentielle
- UR4 - Zone urbaine résidentielle
- UR5 - Zone urbaine résidentielle
- UR6 - Zone urbaine résidentielle
- UR7 - Zone urbaine résidentielle
- UR8 - Zone urbaine résidentielle
- UT - Zone urbaine touristique
- UV - Zone urbaine de voyage

Eléments de repère
- Réseau routier
- Limites cadastrales
- Bâtiments
- Limites communales

N

0 100 200 m

Sources : IGN,DGFIP Juillet 2023 ; Réalisation : Citadia Conseil - JF Fichant - Le 10-01-2025

Plan local d'Urbanisme

Révision générale

Commune de EURRE

PLU arrêté le 29 janvier 2025
PLU approuvé le XXXX
Modification n°XXX

1:7 400

Version du 10-01-2025

CITADIA

Zonage du PLUi

Prescriptions ponctuelles

- Arbre
- Patrimoine
- Cône de vue
- Mare

Prescriptions linéaires

- Eléments naturels
- Eléments patrimoniaux
- Voies, chemins, transport public à conserver et à créer
- Emplacements réservés
- Linéaire commercial

Prescriptions surfaciques

- Espaces Boisés Classés
- Inscriptions graphiques liées aux risques
- Emplacements réservés
- Espaces remarquables à protéger
- Secteurs bâti d'intérêt patrimonial
- Ripisylve
- Pelouse sèche
- Jardins
- Changements de destination
- Zones humides
- Secteurs OAP
- Zones de recherche et d'exploitation de carrière

Informations surfaciques

- Arrêté de protection habitat Naturel
- Périmètre de protection de captage immédiat
- Périmètre de protection de captage rapproché
- Périmètre de protection de captage éloigné
- ZNIEFF 1
- PPRN inconstructible
- PPRN soumis à prescriptions
- Cimetière
- Sites Patrimoniaux Remarquables (SPR)

Zonage

- 1AUA - Zone à urbaniser à vocation d'activités à moyen terme
- 1AUE - Zone à urbaniser à vocation d'équipements à moyen terme
- 1AUH - Zone à urbaniser à vocation d'habitats à moyen terme
- 1AUHl - Zone à urbaniser à vocation d'habitat léger à moyen terme
- 2AUA - Zone à urbaniser à long terme à vocation économique
- AUA - Zone à urbaniser à vocation d'activités à court terme
- AUC - Zone à urbaniser à vocation d'habitat dans les centres anciens à court terme
- AUE - Zone à urbaniser à vocation d'équipements à court terme
- AUH - Zone à urbaniser à vocation d'habitats à court terme
- STECAL en zone A
- A - Zone agricole
- Ap - Zone agricole protégée
- Apat - Zone agricole pastorale
- As - Zone agricole stricte
- Av - Zone agricole à destination des vignes
- STECAL en zone N
- N - Zone naturelle
- Nj - Zone naturelle de jardin
- Np - Zone naturelle protégée
- Ns - Zone naturelle stricte
- UA - Zone urbaine à vocation d'activités
- UAa - Zone urbaine à vocation d'activités agricoles
- UAc - Zone urbaine à vocation d'activités commerciales (Loriol-sur-Drôme)
- UACo - Zone urbaine à vocation d'activités / Secteur de Confluence (Livron-sur-Drôme)
- UACor - Zone urbaine à vocation d'activités / Secteur de Corima (Loriol-sur-Drôme)
- UAe - Zone urbaine à vocation d'activités / Secteur del'Ecosite (Eurre)
- UAf - Zone urbaine à vocation d'activités / Secteur de Fiancey (Livron-sur-Drôme)
- UAEV1 - Zone d'entrée de ville nord - Séquence 1
- UAEV2 - Zone d'entrée de ville nord - Séquence 2
- UA - Zone urbaine à vocation d'activités / Secteur Les Chaux
- UAm - Zone urbaine à vocation d'activités / Secteur de Maza (Eurre)
- UAph - Zone urbaine à vocation d'activités / Secteur Adragos Pharma (Livron-sur-Drôme)
- UC - Zone urbaine de centre
- UCb - Zone urbaine de centre à hauteur basse
- UCm - Zone urbaine de centre / Secteur de la Madeleine
- UD - Zone urbaine de développement
- UE - Zone urbaine d'équipements
- UH - Zone urbaine / Secteur de Brézème
- UH - Zone urbaine de hameau
- UHl - Secteur de Brézème à Livron-sur-Drôme
- UHrl - Zone urbaine d'habitat réversible
- UR - Zone urbaine résidentielle
- UR1 - Zone urbaine résidentielle
- UR2 - Zone urbaine résidentielle
- UR3 - Zone urbaine résidentielle
- UR4 - Zone urbaine résidentielle
- UR5 - Zone urbaine résidentielle
- UR6 - Zone urbaine résidentielle
- UR7 - Zone urbaine résidentielle
- UR8 - Zone urbaine résidentielle
- UT - Zone urbaine touristique
- UV - Zone urbaine de voyage

Eléments de repère

- Réseau routier
- Limites cadastrales
- Bâtiments
- Limites communales

N

0 100 200 m

Sources : IGN,DGFIP Juillet 2023 ; Réalisation : Citadia Conseil - JF Fichant - Le 10-01-2025

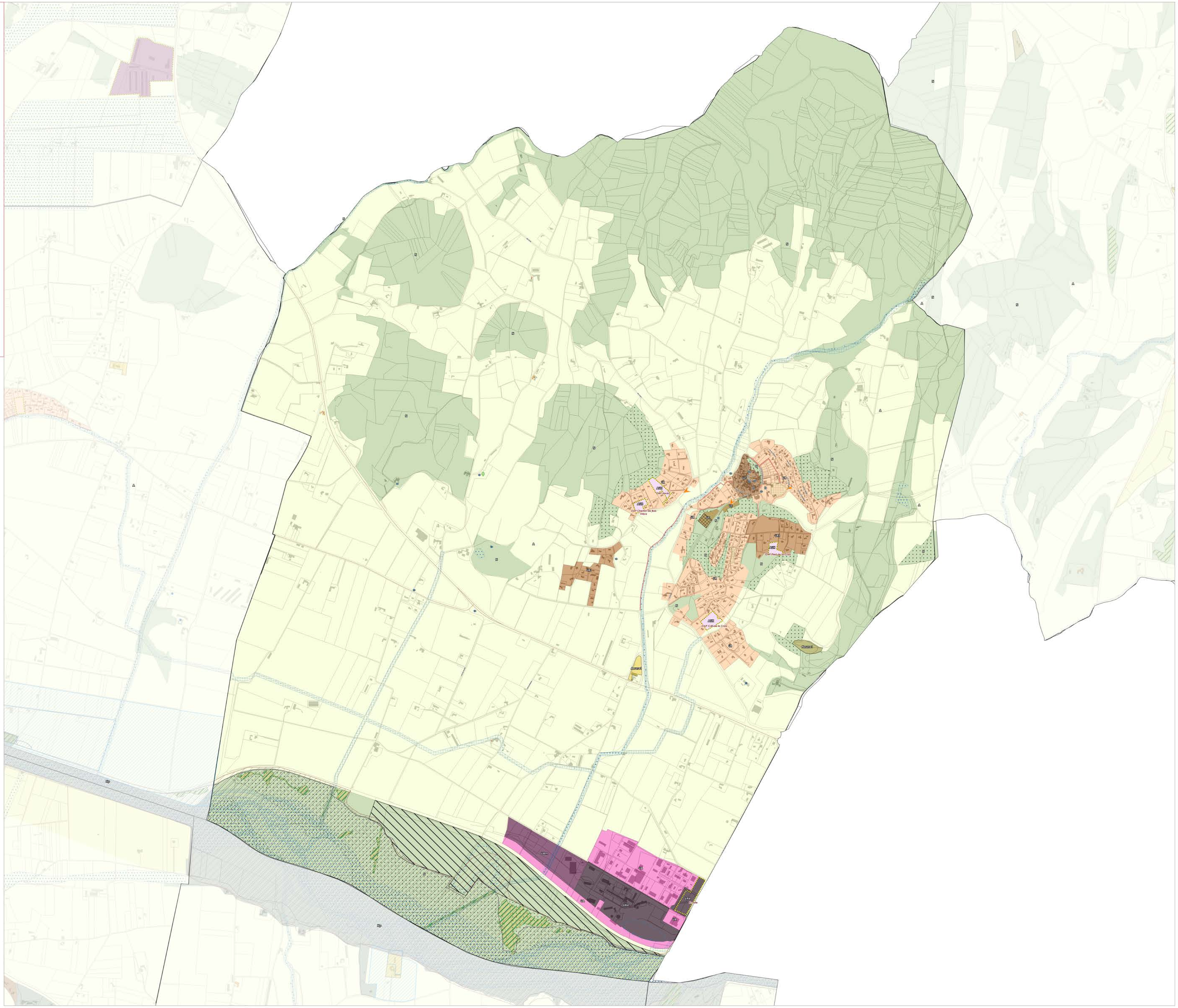

Plan local d'Urbanisme

Révision générale

Commune de EYGLUY ESCOULIN

PLU arrêté le 29 janvier 2025
PLU approuvé le XXXX
Modification n°XXX

1:10 300

Version du 10-01-2025

CITADIA

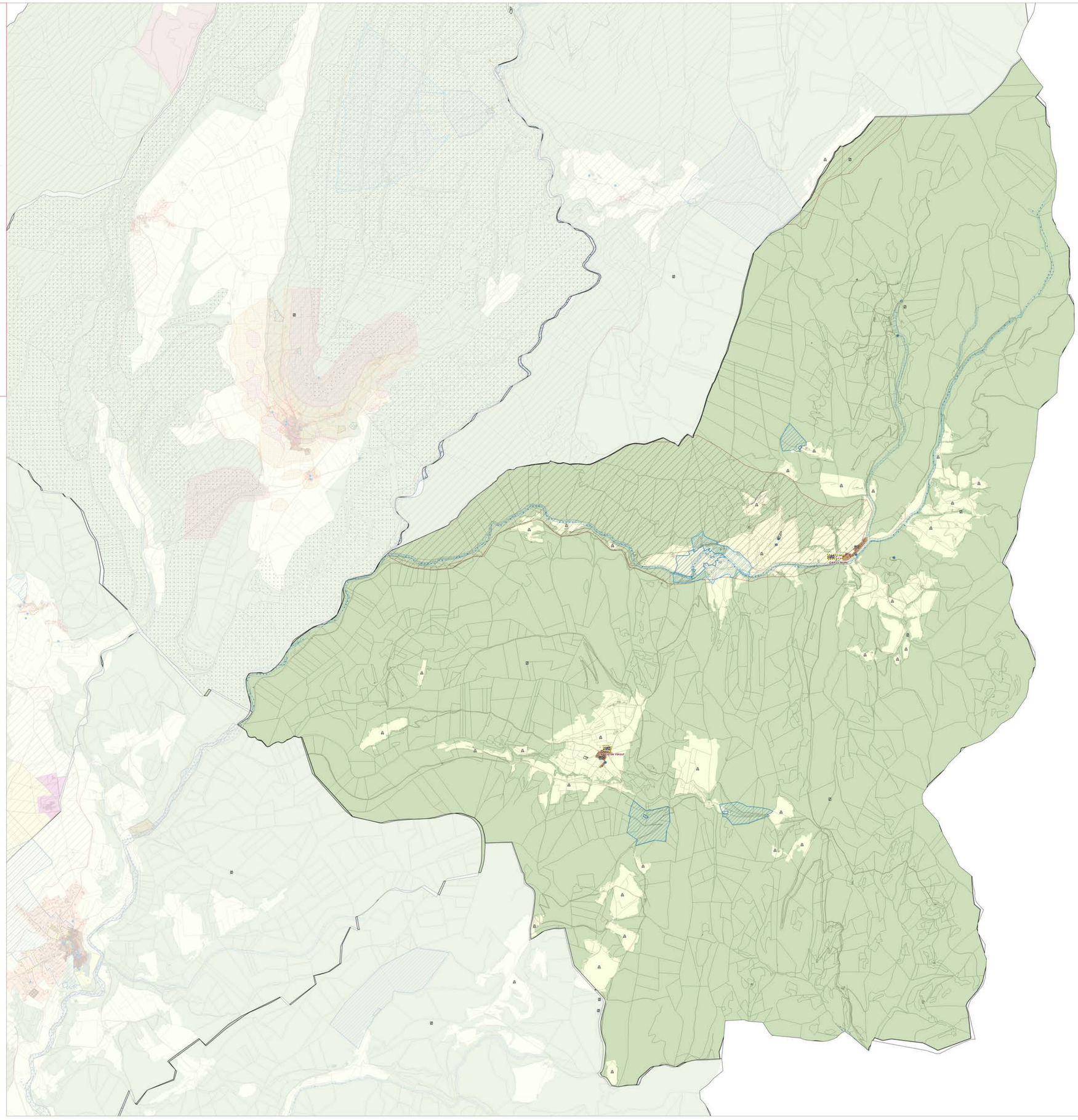

Zonage du PLUi

Prescriptions ponctuelles

- Arbre
- Patrimoine
- Cône de vue
- Mare

Prescriptions linéaires

- Eléments naturels
- Eléments patrimoniaux
- Voies, chemins, transport public à conserver et à créer
- Emplacements réservés
- Linéaire commercial

Prescriptions surfaciques

- Espaces Boisés Classés
- Inscriptions graphiques liées aux risques
- Emplacements réservés
- Espaces remarquables à protéger
- Secteurs bâti d'intérêt patrimonial
- Ripisylve
- Pelouse sèche
- Jardins
- Changements de destination
- Zones humides
- Secteurs OAP
- Zones de recherche et d'exploitation de carrière

Informations surfaciques

- Arrêté de protection habitat Naturel
- Périmètre de protection de captage immédiat
- Périmètre de protection de captage rapproché
- Périmètre de protection de captage éloigné
- ZNIEFF 1
- PPRN inconstructible
- PPRN soumis à prescriptions
- Cimetière
- Sites Patrimoniaux Remarquables (SPR)

Zonage

- 1AUA - Zone à urbaniser à vocation d'activités à moyen terme
- 1AUE - Zone à urbaniser à vocation d'équipements à moyen terme
- 1AUH - Zone à urbaniser à vocation d'habitats à moyen terme
- 1AUHI - Zone à urbaniser à vocation d'habitat léger à moyen terme
- 2AUA - Zone à urbaniser à long terme à vocation économique
- AUA - Zone à urbaniser à vocation d'activités à court terme
- AUC - Zone à urbaniser à vocation d'habitat dans les centres anciens à court terme
- AUE - Zone à urbaniser à vocation d'équipements à court terme
- AUH - Zone à urbaniser à vocation d'habitats à court terme
- STECAL en zone A
- A - Zone agricole
- Ap - Zone agricole protégée
- Apat - Zone agricole pastorale
- As - Zone agricole stricte
- Av - Zone agricole à destination des vignes
- STECAL en zone N
- N - Zone naturelle
- Nj - Zone naturelle de jardin
- Np - Zone naturelle protégée
- Ns - Zone naturelle stricte
- UA - Zone urbaine à vocation d'activités
- UAa - Zone urbaine à vocation d'activités agricoles
- UAc - Zone urbaine à vocation d'activités commerciales (Loriol-sur-Drôme)
- UACo - Zone urbaine à vocation d'activités / Secteur de Confluence (Livron-sur-Drôme)
- UACor - Zone urbaine à vocation d'activités / Secteur de Corima (Loriol-sur-Drôme)
- UAe - Zone urbaine à vocation d'activités / Secteur del'Ecosite (Eurre)
- UAf - Zone urbaine à vocation d'activités / Secteur de Fiancey (Livron-sur-Drôme)
- UAEV1 - Zone d'entrée de ville nord - Séquence 1
- UAEV2 - Zone d'entrée de ville nord - Séquence 2
- UA - Zone urbaine à vocation d'activités / Secteur Les Chaux
- UAm - Zone urbaine à vocation d'activités / Secteur de Maza (Eurre)
- UAph - Zone urbaine à vocation d'activités / Secteur Adragos Pharma (Livron-sur-Drôme)
- UC - Zone urbaine de centre
- UCb - Zone urbaine de centre à hauteur basse
- UCm - Zone urbaine de centre / Secteur de la Madeleine
- UD - Zone urbaine de développement
- UE - Zone urbaine d'equipements
- UH - Zone urbaine / Secteur de Brézème
- UH - Zone urbaine de hameau
- UHI - Secteur de Brézème à Livron-sur-Drôme
- UHI - Zone urbaine d'habitat réversible
- UR - Zone urbaine résidentielle
- UR1 - Zone urbaine résidentielle
- UR2 - Zone urbaine résidentielle
- UR3 - Zone urbaine résidentielle
- UR4 - Zone urbaine résidentielle
- UR5 - Zone urbaine résidentielle
- UR6 - Zone urbaine résidentielle
- UR7 - Zone urbaine résidentielle
- UR8 - Zone urbaine résidentielle
- UT - Zone urbaine touristique
- UV - Zone urbaine de voyage

Eléments de repère

- Réseau routier
- Limites cadastrales
- Bâtiments
- Limites communales

N

0 100 200 m

Sources : IGN,DGFIP Juillet 2023 ; Réalisation : Citadia Conseil – 2F Fichant - Le 10-01-2025

Plan local d'Urbanisme

Révision générale

Commune de FELINES SUR RIMANDOULE

PLU arrêté le 29 janvier 2025
PLU approuvé le XXXX
Modification n°XXX

1:6300

Version du 10-01-2025

CITADIA

N° ER	Libellé	Surface en m²	Commune	Bénéficiaire
fel1	Ouvrage public pour le parking du cimetière	611.27	Félines-sur-Rimandoule	Commune

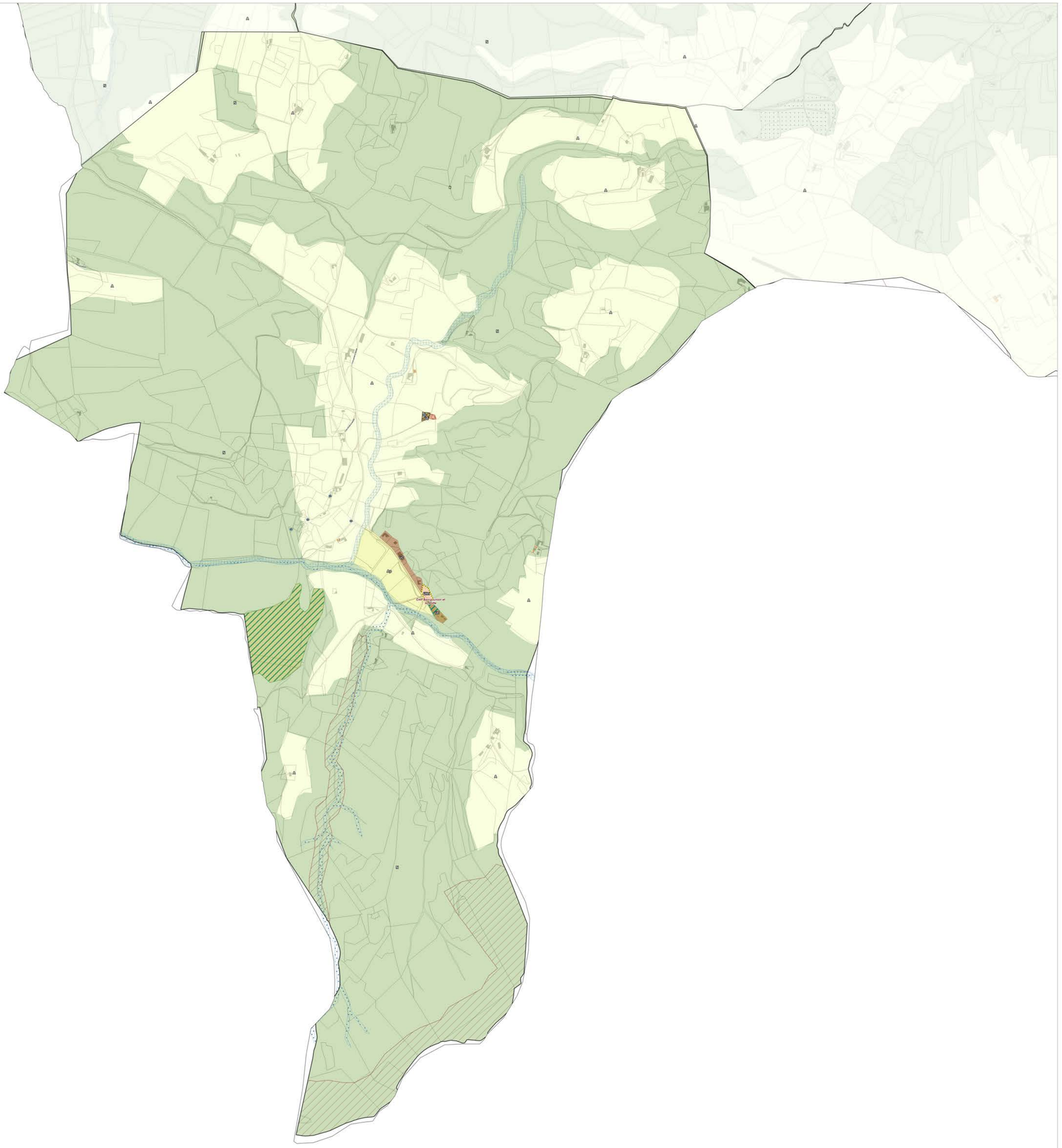

Zonage du PLUi

Prescriptions ponctuelles
- Arbre
- Patrimoine
- Cône de vue
- Mare

Prescriptions linéaires
- Eléments naturels
- Eléments patrimoniaux
- Voies, chemins, transport public à conserver et à créer
- Emplacements réservés
- Linéaire commercial

Prescriptions surfaciques
- Espaces Boisés Classés
- Inscriptions graphiques liées aux risques
- Emplacements réservés
- Espaces remarquables à protéger
- Secteurs bâti d'intérêt patrimonial
- Ripisylve
- Pelouse sèche
- Jardins
- Changements de destination
- Zones humides
- Secteurs OAP
- Zones de recherche et d'exploitation de carrière

Informations surfaciques
- Arrêté de protection habitat Naturel
- Périmètre de protection de captage immédiat
- Périmètre de protection de captage rapproché
- Périmètre de protection de captage éloigné
- ZNIEFF 1
- PPRN inconstructible
- PPRN soumis à prescriptions
- Cimetière
- Sites Patrimoniaux Remarquables (SPR)

Zonage
- 1AUA - Zone à urbaniser à vocation d'activités à moyen terme
- 1AUE - Zone à urbaniser à vocation d'équipements à moyen terme
- 1AUH - Zone à urbaniser à vocation d'habitats à moyen terme
- 1AUHl - Zone à urbaniser à vocation d'habitat léger à moyen terme
- 2AUA - Zone à urbaniser à long terme à vocation économique
- AUA - Zone à urbaniser à vocation d'activités à court terme
- AUC - Zone à urbaniser à vocation d'habitat dans les centres anciens à court terme
- AUE - Zone à urbaniser à vocation d'équipements à court terme
- AUH - Zone à urbaniser à vocation d'habitats à court terme
- STECAL en zone A
- A - Zone agricole
- Ap - Zone agricole protégée
- Apat - Zone agricole pastorale
- As - Zone agricole stricte
- Av - Zone agricole à destination des vignes
- STECAL en zone N
- N - Zone naturelle
- Nj - Zone naturelle de jardin
- Np - Zone naturelle protégée
- Ns - Zone naturelle stricte
- UA - Zone urbaine à vocation d'activités
- UAa - Zone urbaine à vocation d'activités agricoles
- UAc - Zone urbaine à vocation d'activités commerciales (Loriol-sur-Drôme)
- UACo - Zone urbaine à vocation d'activités / Secteur de Confluence (Livron-sur-Drôme)
- UACor - Zone urbaine à vocation d'activités / Secteur de Corima (Loriol-sur-Drôme)
- UAe - Zone urbaine à vocation d'activités / Secteur del'Ecosite (Eurre)
- UAf - Zone urbaine à vocation d'activités / Secteur de Fiancey (Livron-sur-Drôme)
- UAEV1 - Zone d'entrée de ville nord - Séquence 1
- UAEV2 - Zone d'entrée de ville nord - Séquence 2
- UA - Zone urbaine à vocation d'activités / Secteur Les Chaux
- UAm - Zone urbaine à vocation d'activités / Secteur de Maza (Eurre)
- UAph - Zone urbaine à vocation d'activités / Secteur Adragos Pharma (Livron-sur-Drôme)
- UC - Zone urbaine de centre
- UCb - Zone urbaine de centre à hauteur basse
- UCm - Zone urbaine de centre / Secteur de la Madeleine
- UD - Zone urbaine de développement
- UE - Zone urbaine d'équipements
- UH - Zone urbaine / Secteur de Brézème
- UH - Zone urbaine de hameau
- UHl - Secteur de Brézème à Livron-sur-Drôme
- UHrl - Zone urbaine d'habitat réversible
- UR - Zone urbaine résidentielle
- UR1 - Zone urbaine résidentielle
- UR2 - Zone urbaine résidentielle
- UR3 - Zone urbaine résidentielle
- UR4 - Zone urbaine résidentielle
- UR5 - Zone urbaine résidentielle
- UR6 - Zone urbaine résidentielle
- UR7 - Zone urbaine résidentielle
- UR8 - Zone urbaine résidentielle
- UT - Zone urbaine touristique
- UV - Zone urbaine de voyage

Eléments de repère
- Réseau routier
- Limites cadastrales
- Bâtiments
- Limites communales

N

0 100 200 m

Sources : IGN,DGFIP Juillet 2023 ; Réalisation : Citadia Conseil - 3F Fichant - Le 10-01-2025

VAL de Drôme en Biovallée
COMMUNAUTÉ D'AGGLOMÉRATION

Plan local d'Urbanisme

Révision générale

Commune de FRANCILLON-SUR-ROUBION

PLU arrêté le 29 janvier 2025
PLU approuvé le XXXX
Modification n°XXX

1:5 000

Version du 10-01-2025

CITADIA

N° ER	Libellé	Surface en m²	Commune	Bénéficiaire
fra1	Projet de parking, agrandissement du cimetière, terrain de jeux enfants	6946.49	Francillon sur Roubion	Commune
fra2	Espace de stationnement	1452.39	Francillon sur Roubion	Commune
fra3	Création d'une voie à sens unique pour désservir le lotissement	1731.82	Francillon sur Roubion	Commune

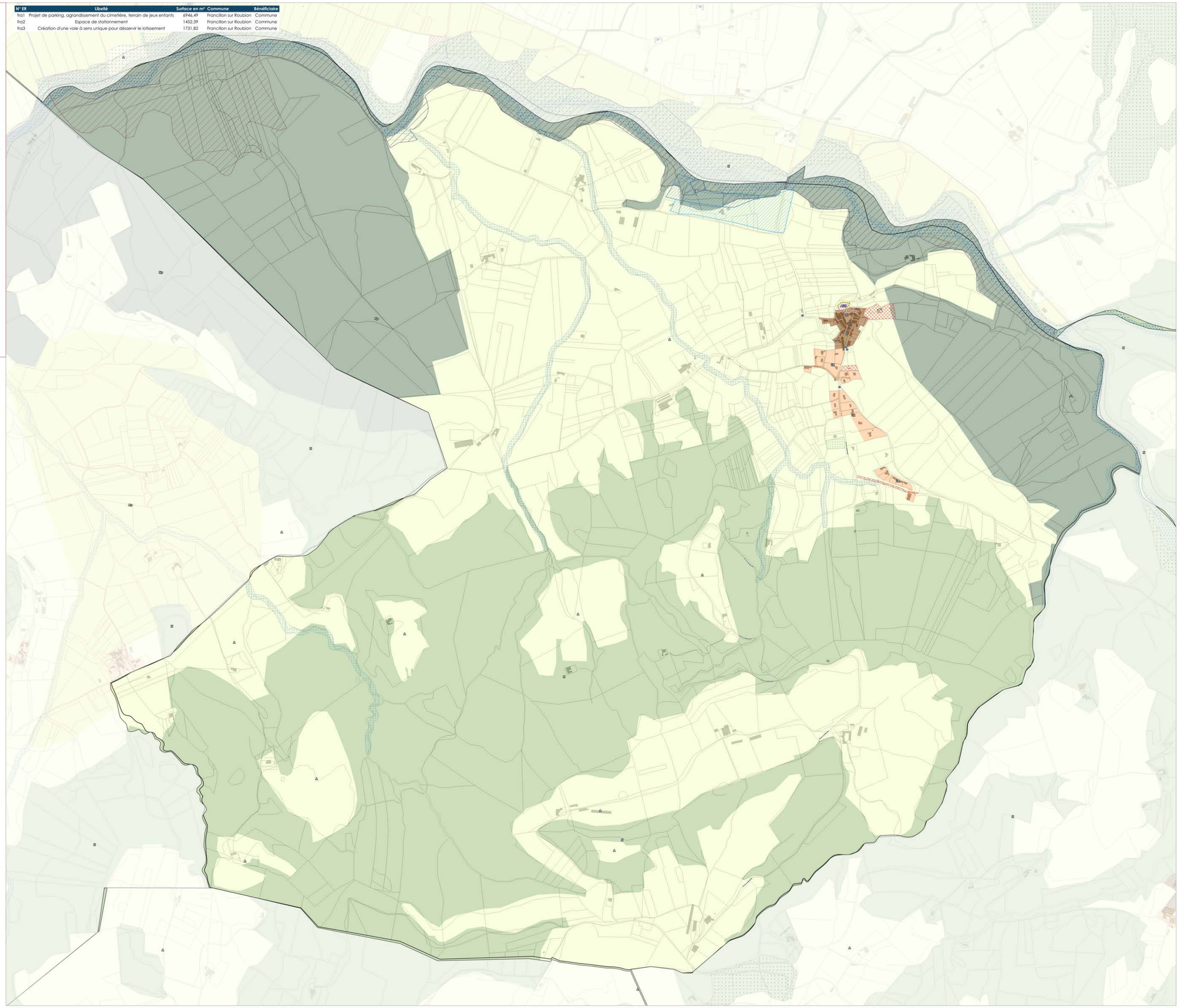

Zonage du PLUi

Prescriptions ponctuelles
- Arbre
- Patrimoine
- Cône de vue
- Mare

Prescriptions linéaires
- Eléments naturels
- Eléments patrimoniaux
- Voies, chemins, transport public à conserver et à créer
- Emplacements réservés
- Linéaire commercial

Prescriptions surfaciques
- Espaces Boisés Classés
- Inscriptions graphiques liées aux risques
- Emplacements réservés
- Espaces remarquables à protéger
- Secteurs bâti d'intérêt patrimonial
- Ripisylve
- Pelouse sèche
- Jardins
- Changements de destination
- Zones humides
- Secteurs OAP
- Zones de recherche et d'exploitation de carrière

Informations surfaciques
- Arrêté de protection habitat Naturel
- Périmètre de protection de captage immédiat
- Périmètre de protection de captage rapproché
- Périmètre de protection de captage éloigné
- ZNIEFF 1
- PPRN inconstructible
- PPRN soumis à prescriptions
- Cimetière
- Sites Patrimoniaux Remarquables (SPR)

Zonage
- 1AUA - Zone à urbaniser à vocation d'activités à moyen terme
- 1AUE - Zone à urbaniser à vocation d'équipements à moyen terme
- 1AUH - Zone à urbaniser à vocation d'habitats à moyen terme
- 1AUHI - Zone à urbaniser à vocation d'habitat léger à moyen terme
- 2AUA - Zone à urbaniser à long terme à vocation économique
- AUA - Zone à urbaniser à vocation d'activités à court terme
- AUC - Zone à urbaniser à vocation d'habitat dans les centres anciens à court terme
- AUE - Zone à urbaniser à vocation d'équipements à court terme
- AUH - Zone à urbaniser à vocation d'habitats à court terme
- STECAL en zone A
- A - Zone agricole
- Ap - Zone agricole protégée
- Apat - Zone agricole pastorale
- As - Zone agricole stricte
- Av - Zone agricole à destination des vignes
- STECAL en zone N
- N - Zone naturelle
- Nj - Zone naturelle de jardin
- Np - Zone naturelle protégée
- Ns - Zone naturelle stricte
- UA - Zone urbaine à vocation d'activités
- UAa - Zone urbaine à vocation d'activités agricoles
- UAc - Zone urbaine à vocation d'activités commerciales (Loriol-sur-Drôme)
- UACo - Zone urbaine à vocation d'activités / Secteur de Confluence (Livron-sur-Drôme)
- UACor - Zone urbaine à vocation d'activités / Secteur de Corima (Loriol-sur-Drôme)
- UAe - Zone urbaine à vocation d'activités / Secteur del'Ecosite (Eurre)
- UAf - Zone urbaine à vocation d'activités / Secteur de Fiancey (Livron-sur-Drôme)
- UAEV1 - Zone d'entrée de ville nord - Séquence 1
- UAEV2 - Zone d'entrée de ville nord - Séquence 2
- UA - Zone urbaine à vocation d'activités / Secteur Les Chaux
- UAm - Zone urbaine à vocation d'activités / Secteur de Maza (Eurre)
- UAph - Zone urbaine à vocation d'activités / Secteur Adragos Pharma (Livron-sur-Drôme)
- UC - Zone urbaine de centre
- UCb - Zone urbaine de centre à hauteur basse
- UCm - Zone urbaine de centre / Secteur de la Madeleine
- UD - Zone urbaine de développement
- UE - Zone urbaine d'équipements
- UH - Zone urbaine / Secteur de Brézème
- UH - Zone urbaine de hameau
- UHI - Secteur de Brézème à Livron-sur-Drôme
- UHri - Zone urbaine d'habitat réversible
- UR - Zone urbaine résidentielle
- UR1 - Zone urbaine résidentielle
- UR2 - Zone urbaine résidentielle
- UR3 - Zone urbaine résidentielle
- UR4 - Zone urbaine résidentielle
- UR5 - Zone urbaine résidentielle
- UR6 - Zone urbaine résidentielle
- UR7 - Zone urbaine résidentielle
- UR8 - Zone urbaine résidentielle
- UT - Zone urbaine touristique
- UV - Zone urbaine de voyage

Eléments de repère
- Réseau routier
- Limites cadastrales
- Bâtiments
- Limites communales

N

0 100 200 m

Sources : IGN,DGFIP Juillet 2023 ; Réalisation : Citadia Conseil – 2F Fichant - Le 10-01-2025

VAL de Drôme en Biovallée
COMMUNAUTÉ D'INTERCOMMUNALITÉ

Plan local d'Urbanisme

Révision générale

Commune de GIGORS-ET-LOZERON

PLU arrêté le 29 janvier 2025
PLU approuvé le XXXX
Modification n°XXX

1:14 500

Version du 10-01-2025

CITADIA

N° ER	Libellé	Surface en m²	Commune	Bénéficiaire
gig1	Sécurisation accès chateau d'eau	90,66	Gigors et Lozeron	Commune
gig2	Elargir le chemin communal	230,23	Gigors et Lozeron	Commune
gig3	Viabilisation de la voie publique	304,50	Gigors et Lozeron	Commune
gig4	Sécurisation accès chateau d'eau	86,61	Gigors et Lozeron	Commune
gig5	Espace de stationnement	266,77	Gigors et Lozeron	Commune
gig6	Espace de stationnement	58,25	Gigors et Lozeron	Commune
gig7	Aménagements communaux	246,73	Gigors-et-Lozeron	Commune
gig8	Achat de la commune	389,36	Gigors-et-Lozeron	Commune
gig9	Parking et aménagement public	6294,62	Gigors-et-Lozeron	Commune
gig10	Aménagements d'espaces publics, stationnement et point propre	4168,88	Gigors-et-Lozeron	Commune
gig11	Espace de stationnement	1401,35	Gigors-et-Lozeron	Commune
gig12	Espace de stationnement	460,75	Gigors-et-Lozeron	Commune

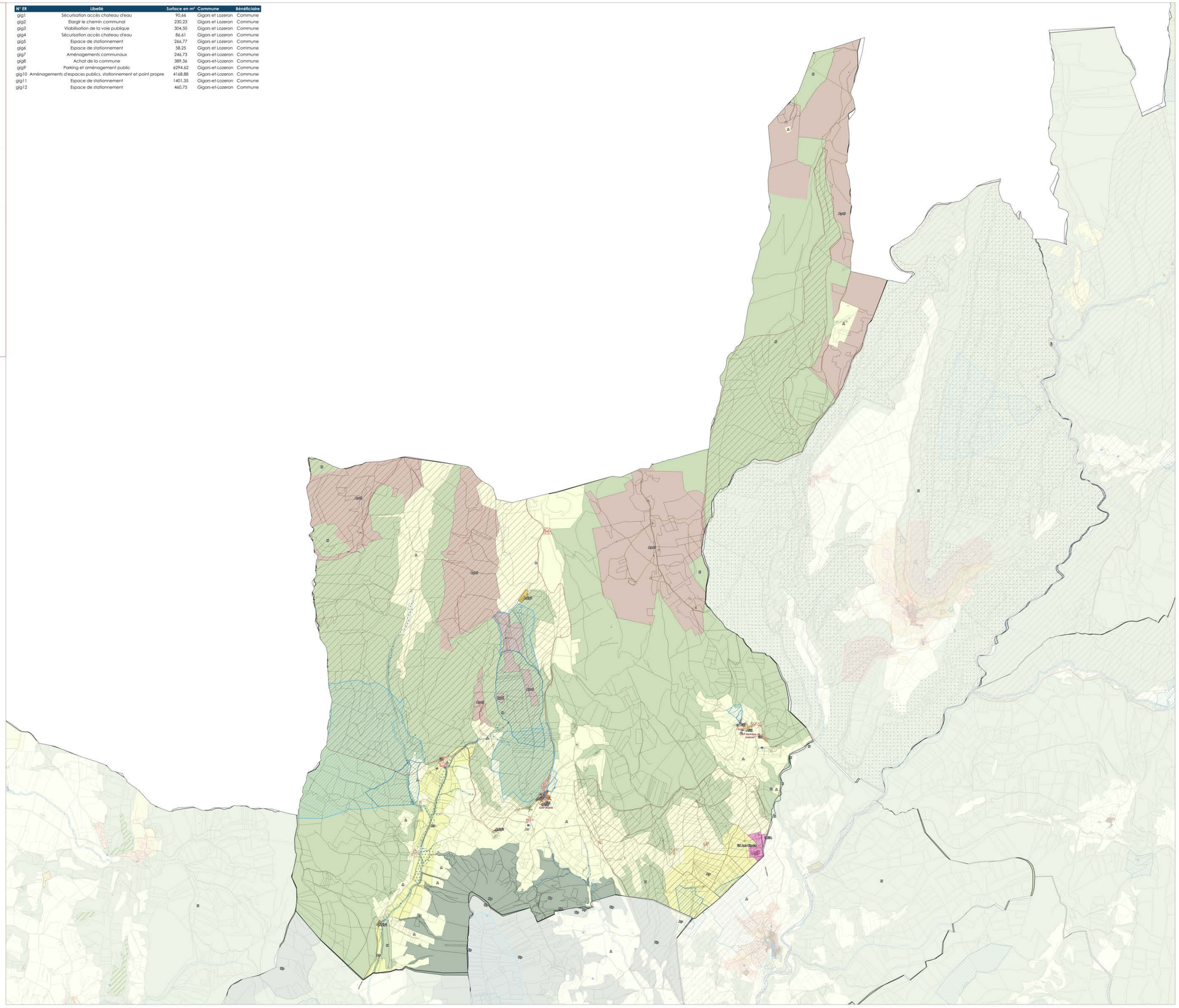

Zonage du PLUi

Prescriptions ponctuelles
- Arbre
- Patrimoine
- Cône de vue
- Mare

Prescriptions linéaires
- Eléments naturels
- Eléments patrimoniaux
- Voies, chemins, transport public à conserver et à créer
- Emplacements réservés
- Linéaire commercial

Prescriptions surfaciques
- Espaces Boisés Classés
- Inscriptions graphiques liées aux risques
- Emplacements réservés
- Espaces remarquables à protéger
- Secteurs bâti d'intérêt patrimonial
- Ripisylve
- Pelouse sèche
- Jardins
- Changements de destination
- Zones humides
- Secteurs OAP
- Zones de recherche et d'exploitation de carrière

Informations surfaciques
- Arrêté de protection habitat Naturel
- Périmètre de protection de captage immédiat
- Périmètre de protection de captage rapproché
- Périmètre de protection de captage éloigné
- ZNIEFF 1
- PPRN inconstructible
- PPRN soumis à prescriptions
- Cimetière
- Sites Patrimoniaux Remarquables (SPR)

Zonage
- 1AUA - Zone à urbaniser à vocation d'activités à moyen terme
- 1AUE - Zone à urbaniser à vocation d'équipements à moyen terme
- 1AUH - Zone à urbaniser à vocation d'habitats à moyen terme
- 1AUHI - Zone à urbaniser à vocation d'habitat léger à moyen terme
- 2AUA - Zone à urbaniser à long terme à vocation économique
- AUA - Zone à urbaniser à vocation d'activités à court terme
- AUC - Zone à urbaniser à vocation d'habitat dans les centres anciens à court terme
- AUE - Zone à urbaniser à vocation d'équipements à court terme
- AUH - Zone à urbaniser à vocation d'habitats à court terme
- STECAL en zone A
- A - Zone agricole
- Ap - Zone agricole protégée
- Apat - Zone agricole pastorale
- As - Zone agricole stricte
- Av - Zone agricole à destination des vignes
- STECAL en zone N
- N - Zone naturelle
- Nj - Zone naturelle de jardin
- Np - Zone naturelle protégée
- Ns - Zone naturelle stricte
- UA - Zone urbaine à vocation d'activités
- UAa - Zone urbaine à vocation d'activités agricoles
- UAc - Zone urbaine à vocation d'activités commerciales (Loriol-sur-Drôme)
- UACo - Zone urbaine à vocation d'activités / Secteur de Confluence (Livron-sur-Drôme)
- UACor - Zone urbaine à vocation d'activités / Secteur de Corima (Loriol-sur-Drôme)
- UAe - Zone urbaine à vocation d'activités / Secteur dell'Ecosite (Eurre)
- UAf - Zone urbaine à vocation d'activités / Secteur de Fiancey (Livron-sur-Drôme)
- UAEV1 - Zone d'entrée de ville nord - Séquence 1
- UAEV2 - Zone d'entrée de ville nord - Séquence 2
- UA - Zone urbaine à vocation d'activités / Secteur Les Chaux
- UAm - Zone urbaine à vocation d'activités / Secteur de Maza (Eurre)
- UAph - Zone urbaine à vocation d'activités / Secteur Adragos Pharma (Livron-sur-Drôme)
- UC - Zone urbaine de centre
- UCb - Zone urbaine de centre à hauteur basse
- UCm - Zone urbaine de centre / Secteur de la Madeleine
- UD - Zone urbaine de développement
- UE - Zone urbaine d'équipements
- UH - Zone urbaine / Secteur de Brézème
- UH - Zone urbaine de hameau
- UHI - Secteur de Brézème à Livron-sur-Drôme
- UHri - Zone urbaine d'habitat réversible
- UR - Zone urbaine résidentielle
- UR1 - Zone urbaine résidentielle
- UR2 - Zone urbaine résidentielle
- UR3 - Zone urbaine résidentielle
- UR4 - Zone urbaine résidentielle
- UR5 - Zone urbaine résidentielle
- UR6 - Zone urbaine résidentielle
- UR7 - Zone urbaine résidentielle
- UR8 - Zone urbaine résidentielle
- UT - Zone urbaine touristique
- UV - Zone urbaine de voyage

Eléments de repère
- Réseau routier
- Limites cadastrales
- Bâtiments
- Limites communales

N

0 100 200 m

Sources : IGN,DGFIP Juillet 2023 ; Réalisation : Citadia Conseil - 3F Fichant - Le 10-01-2025

VAL de Drôme en Biovallée
COMMUNAUTÉ D'INTERCOMMUNALITÉ

Plan local d'Urbanisme

Révision générale

Commune de GRANE

PLU arrêté le 29 janvier 2025
PLU approuvé le XXXX
Modification n°XXX

1:12 000

Version du 10-01-2025

CITADIA

N° ER	Libellé	Surface en m²	Commune	Bénéficiaire
gra1	Extension du cimetière	4093.39	Grane	Commune

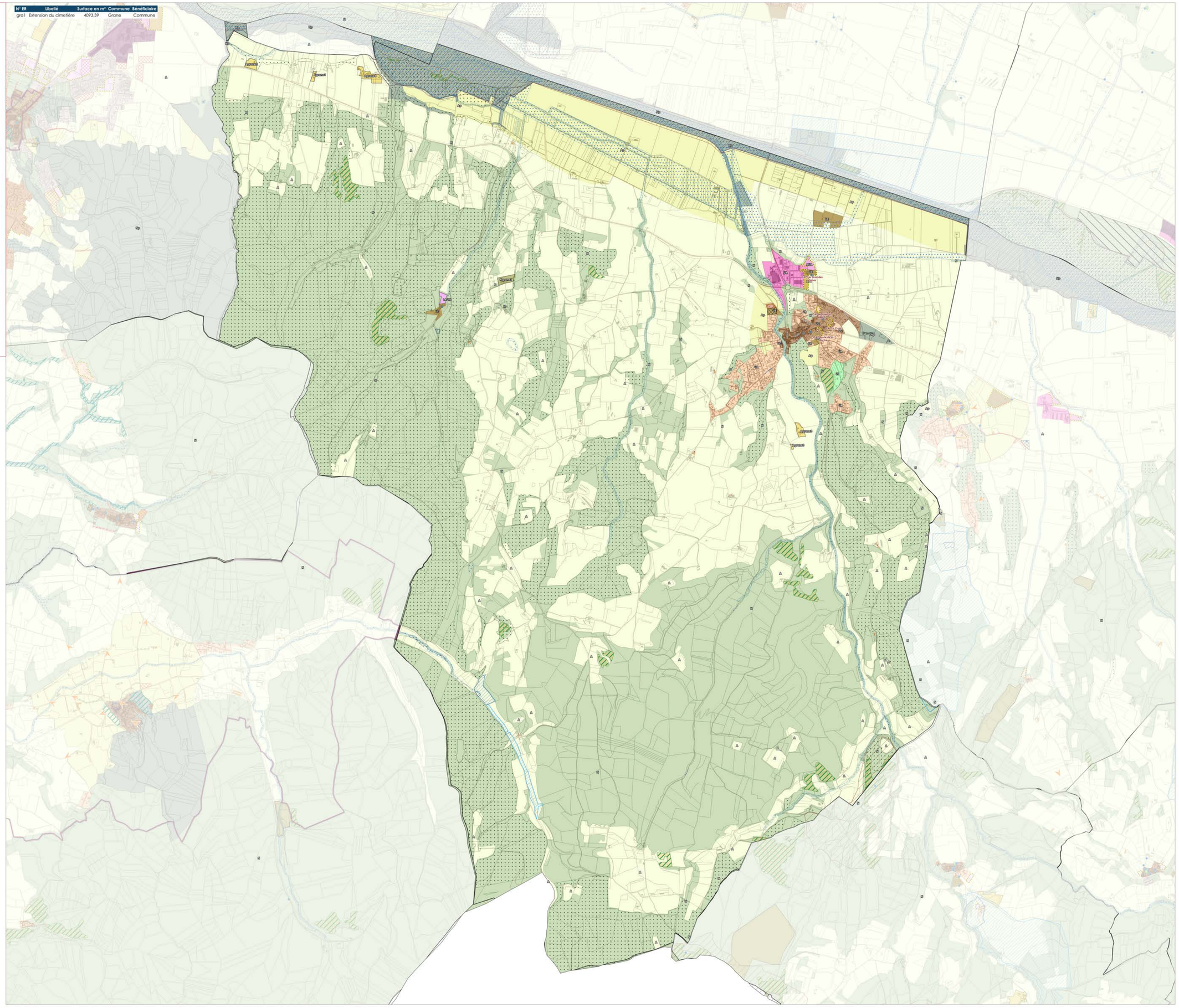

Zonage du PLUi

Prescriptions ponctuelles
- Arbre
- Patrimoine
- Cône de vue
- Mare

Prescriptions linéaires
- Eléments naturels
- Eléments patrimoniaux
- Voies, chemins, transport public à conserver et à créer
- Emplacements réservés
- Linéaire commercial

Prescriptions surfaciques
- Espaces Boisés Classés
- Inscriptions graphiques liées aux risques
- Emplacements réservés
- Espaces remarquables à protéger
- Secteurs bâti d'intérêt patrimonial
- Ripisylve
- Pelouse sèche
- Jardins
- Changements de destination
- Zones humides
- Secteurs OAP
- Zones de recherche et d'exploitation de carrière

Informations surfaciques
- Arrêté de protection habitat Naturel
- Périmètre de protection de captage immédiat
- Périmètre de protection de captage rapproché
- Périmètre de protection de captage éloigné
- ZNIEFF 1
- PPRN inconstructible
- PPRN soumis à prescriptions
- Cimetière
- Sites Patrimoniaux Remarquables (SPR)

Zonage
- 1AUA - Zone à urbaniser à vocation d'activités à moyen terme
- 1AUE - Zone à urbaniser à vocation d'équipements à moyen terme
- 1AUH - Zone à urbaniser à vocation d'habitats à moyen terme
- 1AUHl - Zone à urbaniser à vocation d'habitat léger à moyen terme
- 2AUA - Zone à urbaniser à long terme à vocation économique
- AUA - Zone à urbaniser à vocation d'activités à court terme
- AUC - Zone à urbaniser à vocation d'habitat dans les centres anciens à court terme
- AUE - Zone à urbaniser à vocation d'équipements à court terme
- AUH - Zone à urbaniser à vocation d'habitats à court terme
- STECAL en zone A
- A - Zone agricole
- Ap - Zone agricole protégée
- Apat - Zone agricole pastorale
- As - Zone agricole stricte
- Av - Zone agricole à destination des vignes
- STECAL en zone N
- N - Zone naturelle
- Nj - Zone naturelle de jardin
- Np - Zone naturelle protégée
- Ns - Zone naturelle stricte
- UA - Zone urbaine à vocation d'activités
- UAa - Zone urbaine à vocation d'activités agricoles
- UAc - Zone urbaine à vocation d'activités commerciales (Loriol-sur-Drôme)
- UACo - Zone urbaine à vocation d'activités / Secteur de Confluence (Livron-sur-Drôme)
- UACor - Zone urbaine à vocation d'activités / Secteur de Corima (Loriol-sur-Drôme)
- UAe - Zone urbaine à vocation d'activités / Secteur del'Ecosite (Eurre)
- UAf - Zone urbaine à vocation d'activités / Secteur de Fiancey (Livron-sur-Drôme)
- UAEV1 - Zone d'entrée de ville nord - Séquence 1
- UAEV2 - Zone d'entrée de ville nord - Séquence 2
- UA - Zone urbaine à vocation d'activités / Secteur Les Chaux
- UAm - Zone urbaine à vocation d'activités / Secteur de Maza (Eurre)
- UAph - Zone urbaine à vocation d'activités / Secteur Adragos Pharma (Livron-sur-Drôme)
- UC - Zone urbaine de centre
- UCb - Zone urbaine de centre à hauteur basse
- UCm - Zone urbaine de centre / Secteur de la Madeleine
- UD - Zone urbaine de développement
- UE - Zone urbaine d'équipements
- UH - Zone urbaine / Secteur de Brézème
- UH - Zone urbaine de hameau
- UHl - Secteur de Brézème à Livron-sur-Drôme
- UHrl - Zone urbaine d'habitat réversible
- UR - Zone urbaine résidentielle
- UR1 - Zone urbaine résidentielle
- UR2 - Zone urbaine résidentielle
- UR3 - Zone urbaine résidentielle
- UR4 - Zone urbaine résidentielle
- UR5 - Zone urbaine résidentielle
- UR6 - Zone urbaine résidentielle
- UR7 - Zone urbaine résidentielle
- UR8 - Zone urbaine résidentielle
- UT - Zone urbaine touristique
- UV - Zone urbaine de voyage

Eléments de repère
- Réseau routier
- Limites cadastrales
- Bâtiments
- Limites communales

N

0 100 200 m

Sources : IGN,DGFIP Juillet 2023 ; Réalisation : Citadia Conseil - JF Fichant - Le 10-01-2025

Plan local d'Urbanisme

Révision générale

Commune de LA ROCHE SUR GRANE

PLU arrêté le 29 janvier 2025
PLU approuvé le XXXX
Modification n°XXX

1:6 200

Version du 10-01-2025

CITADIA

N° ER	Libellé	Surface en m²	Commune	Bénéficiaire
Ier2	Extension du cimetière	580.99	La Roche sur Grane	Commune

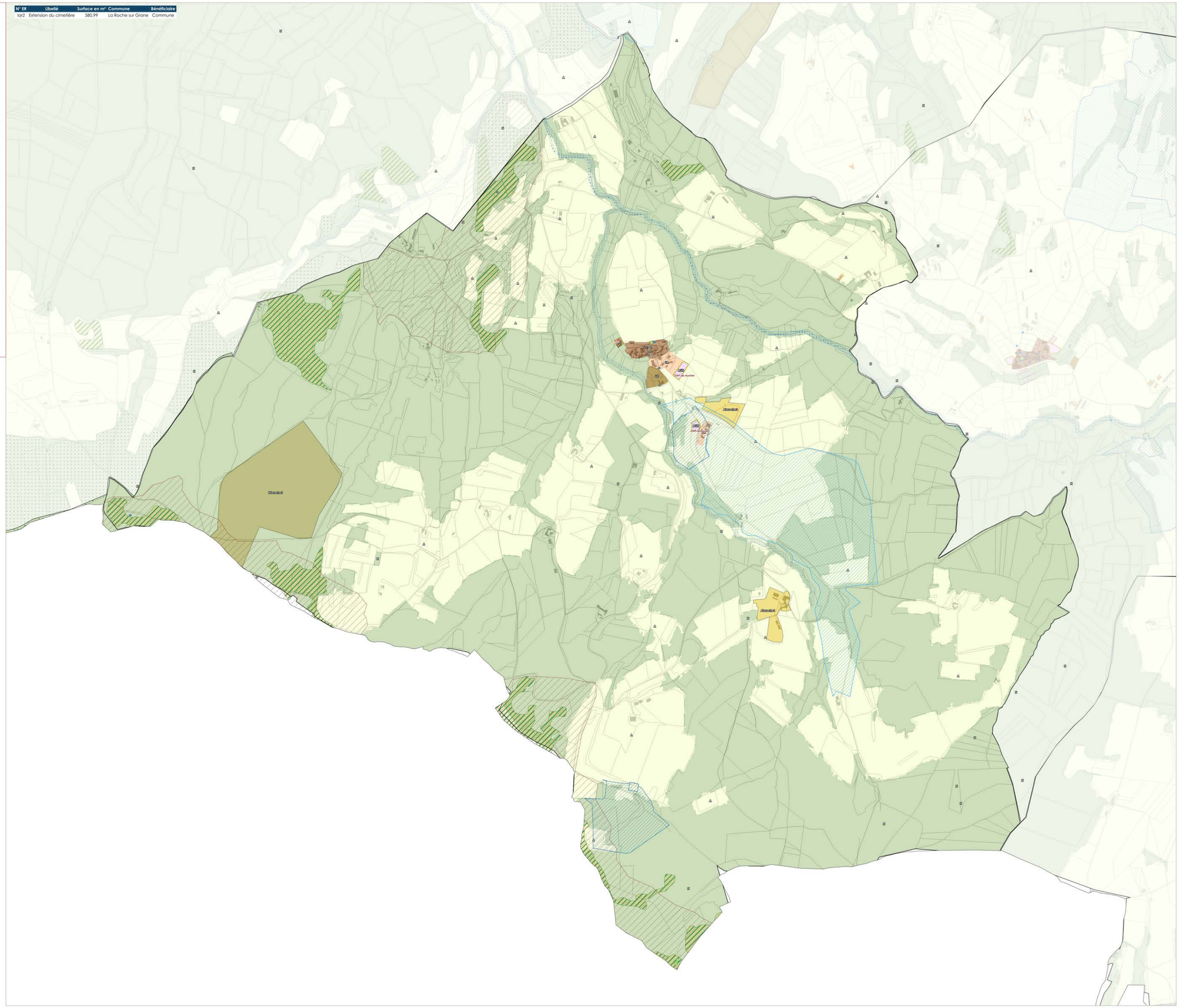

Zonage du PLUi

Prescriptions ponctuelles
- Arbre
- Patrimoine
- Cône de vue
- Mare

Prescriptions linéaires
- Eléments naturels
- Eléments patrimoniaux
- Voies, chemins, transport public à conserver et à créer
- Emplacements réservés
- Linéaire commercial

Prescriptions surfaciques
- Espaces Boisés Classés
- Inscriptions graphiques liées aux risques
- Emplacements réservés
- Espaces remarquables à protéger
- Secteurs bâti d'intérêt patrimonial
- Ripisylve
- Pelouse sèche
- Jardins
- Changements de destination
- Zones humides
- Secteurs OAP
- Zones de recherche et d'exploitation de carrière

Informations surfaciques
- Arrêté de protection habitat Naturel
- Périmètre de protection de captage immédiat
- Périmètre de protection de captage rapproché
- Périmètre de protection de captage éloigné
- ZNIEFF 1
- PPRN inconstructible
- PPRN soumis à prescriptions
- Cimetière
- Sites Patrimoniaux Remarquables (SPR)

Zonage
- 1AUA - Zone à urbaniser à vocation d'activités à moyen terme
- 1AUE - Zone à urbaniser à vocation d'équipements à moyen terme
- 1AUH - Zone à urbaniser à vocation d'habitats à moyen terme
- 1AUHI - Zone à urbaniser à vocation d'habitat léger à moyen terme
- 2AUA - Zone à urbaniser à long terme à vocation économique
- AUA - Zone à urbaniser à vocation d'activités à court terme
- AUC - Zone à urbaniser à vocation d'habitat dans les centres anciens à court terme
- AUE - Zone à urbaniser à vocation d'équipements à court terme
- AUH - Zone à urbaniser à vocation d'habitats à court terme
- STECAL en zone A
- A - Zone agricole
- Ap - Zone agricole protégée
- Apat - Zone agricole pastorale
- As - Zone agricole stricte
- Av - Zone agricole à destination des vignes
- STECAL en zone N
- N - Zone naturelle
- Nj - Zone naturelle de jardin
- Np - Zone naturelle protégée
- Ns - Zone naturelle stricte
- UA - Zone urbaine à vocation d'activités
- UAa - Zone urbaine à vocation d'activités agricoles
- UAc - Zone urbaine à vocation d'activités commerciales (Loriol-sur-Drôme)
- UACo - Zone urbaine à vocation d'activités / Secteur de Confluence (Livron-sur-Drôme)
- UACor - Zone urbaine à vocation d'activités / Secteur de Corima (Loriol-sur-Drôme)
- UAe - Zone urbaine à vocation d'activités / Secteur del'Ecosite (Eurre)
- UAf - Zone urbaine à vocation d'activités / Secteur de Fiancey (Livron-sur-Drôme)
- UAEV1 - Zone d'entrée de ville nord - Séquence 1
- UAEV2 - Zone d'entrée de ville nord - Séquence 2
- UA - Zone urbaine à vocation d'activités / Secteur Les Chaux
- UAm - Zone urbaine à vocation d'activités / Secteur de Maza (Eurre)
- UAph - Zone urbaine à vocation d'activités / Secteur Adragos Pharma (Livron-sur-Drôme)
- UC - Zone urbaine de centre
- UCb - Zone urbaine de centre à hauteur basse
- UCm - Zone urbaine de centre / Secteur de la Madeleine
- UD - Zone urbaine de développement
- UE - Zone urbaine d'équipements
- UH - Zone urbaine / Secteur de Brézème
- UH - Zone urbaine de hameau
- UHI - Secteur de Brézème à Livron-sur-Drôme
- UHri - Zone urbaine d'habitat réversible
- UR - Zone urbaine résidentielle
- UR1 - Zone urbaine résidentielle
- UR2 - Zone urbaine résidentielle
- UR3 - Zone urbaine résidentielle
- UR4 - Zone urbaine résidentielle
- UR5 - Zone urbaine résidentielle
- UR6 - Zone urbaine résidentielle
- UR7 - Zone urbaine résidentielle
- UR8 - Zone urbaine résidentielle
- UT - Zone urbaine touristique
- UV - Zone urbaine de voyage

Eléments de repère
- Réseau routier
- Limites cadastrales
- Bâtiments
- Limites communales

N

0 100 200 m

Sources : IGN,DGFIP Juillet 2023 ; Réalisation : Citadia Conseil - JF Fichant - Le 10-01-2025

Plan local d'Urbanisme

Révision générale

Commune de LA REPARA AURIPLES

PLU arrêté le 29 janvier 2025
PLU approuvé le XXXX
Modification n°XXX

1:9 600

Version du 10-01-2025

CITADIA

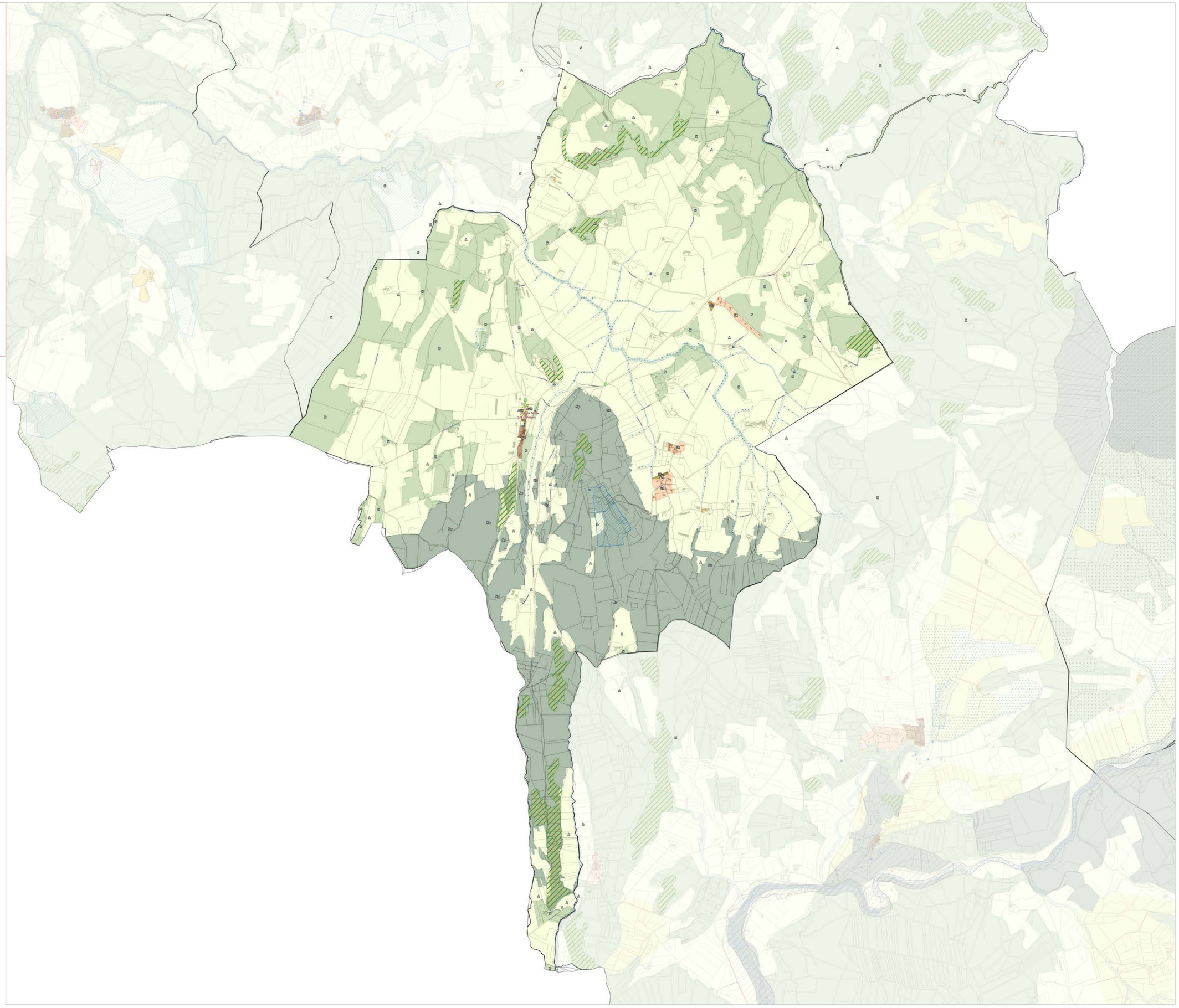

Zonage du PLUi

Prescriptions ponctuelles

- Arbre
- Patrimoine
- Cône de vue
- Mare

Prescriptions linéaires

- Eléments naturels
- Eléments patrimoniaux
- Voies, chemins, transport public à conserver et à créer
- Emplacements réservés
- Linéaire commercial

Prescriptions surfaciques

- Espaces Boisés Classés
- Inscriptions graphiques liées aux risques
- Emplacements réservés
- Espaces remarquables à protéger
- Secteurs bâti d'intérêt patrimonial
- Ripisylve
- Pelouse sèche
- Jardins
- Changements de destination
- Zones humides
- Secteurs OAP
- Zones de recherche et d'exploitation de carrière

Informations surfaciques

- Arrêté de protection habitat Naturel
- Périmètre de protection de captage immédiat
- Périmètre de protection de captage rapproché
- Périmètre de protection de captage éloigné
- ZNIEFF 1
- PPRN inconstructible
- PPRN soumis à prescriptions
- Cimetière
- Sites Patrimoniaux Remarquables (SPR)

Zonage

- 1AUA - Zone à urbaniser à vocation d'activités à moyen terme
- 1AUE - Zone à urbaniser à vocation d'équipements à moyen terme
- 1AUH - Zone à urbaniser à vocation d'habitats à moyen terme
- 1AUHl - Zone à urbaniser à vocation d'habitat léger à moyen terme
- 2AUA - Zone à urbaniser à long terme à vocation économique
- AUA - Zone à urbaniser à vocation d'activités à court terme
- AUC - Zone à urbaniser à vocation d'habitat dans les centres anciens à court terme
- AUE - Zone à urbaniser à vocation d'équipements à court terme
- AUH - Zone à urbaniser à vocation d'habitats à court terme
- STECAL en zone A
- A - Zone agricole
- Ap - Zone agricole protégée
- Apat - Zone agricole pastorale
- As - Zone agricole stricte
- Av - Zone agricole à destination des vignes
- STECAL en zone N
- N - Zone naturelle
- Nj - Zone naturelle de jardin
- Np - Zone naturelle protégée
- Ns - Zone naturelle stricte
- UA - Zone urbaine à vocation d'activités
- UAa - Zone urbaine à vocation d'activités agricoles
- UAc - Zone urbaine à vocation d'activités commerciales (Loriol-sur-Drôme)
- UACo - Zone urbaine à vocation d'activités / Secteur de Confluence (Livron-sur-Drôme)
- UACor - Zone urbaine à vocation d'activités / Secteur de Corima (Loriol-sur-Drôme)
- UAe - Zone urbaine à vocation d'activités / Secteur del'Ecosite (Eurre)
- UAf - Zone urbaine à vocation d'activités / Secteur de Fiancey (Livron-sur-Drôme)
- UAEV1 - Zone d'entrée de ville nord - Séquence 1
- UAEV2 - Zone d'entrée de ville nord - Séquence 2
- UA - Zone urbaine à vocation d'activités / Secteur Les Chaux
- UAm - Zone urbaine à vocation d'activités / Secteur de Maza (Eurre)
- UAph - Zone urbaine à vocation d'activités / Secteur Adragos Pharma (Livron-sur-Drôme)
- UC - Zone urbaine de centre
- UCb - Zone urbaine de centre à hauteur basse
- UCm - Zone urbaine de centre / Secteur de la Madeleine
- UD - Zone urbaine de développement
- UE - Zone urbaine d'équipements
- UH - Zone urbaine / Secteur de Brézème
- UH - Zone urbaine de hameau
- UHl - Secteur de Brézème à Livron-sur-Drôme
- UHrl - Zone urbaine d'habitat réversible
- UR - Zone urbaine résidentielle
- UR1 - Zone urbaine résidentielle
- UR2 - Zone urbaine résidentielle
- UR3 - Zone urbaine résidentielle
- UR4 - Zone urbaine résidentielle
- UR5 - Zone urbaine résidentielle
- UR6 - Zone urbaine résidentielle
- UR7 - Zone urbaine résidentielle
- UR8 - Zone urbaine résidentielle
- UT - Zone urbaine touristique
- UV - Zone urbaine de voyage

Eléments de repère

- Réseau routier
- Limites cadastrales
- Bâtiments
- Limites communales

N

0 100 200 m

Sources : IGN,DGFIP Juillet 2023 ; Réalisation : Citadia Conseil - JF Fichant - Le 10-01-2025

Plan local d'Urbanisme

Révision générale

Commune de LE POET-CELARD

PLU arrêté le 29 janvier 2025
PLU approuvé le XXXX
Modification n°XXX

1:5 500

Version du 10-01-2025

CITADIA

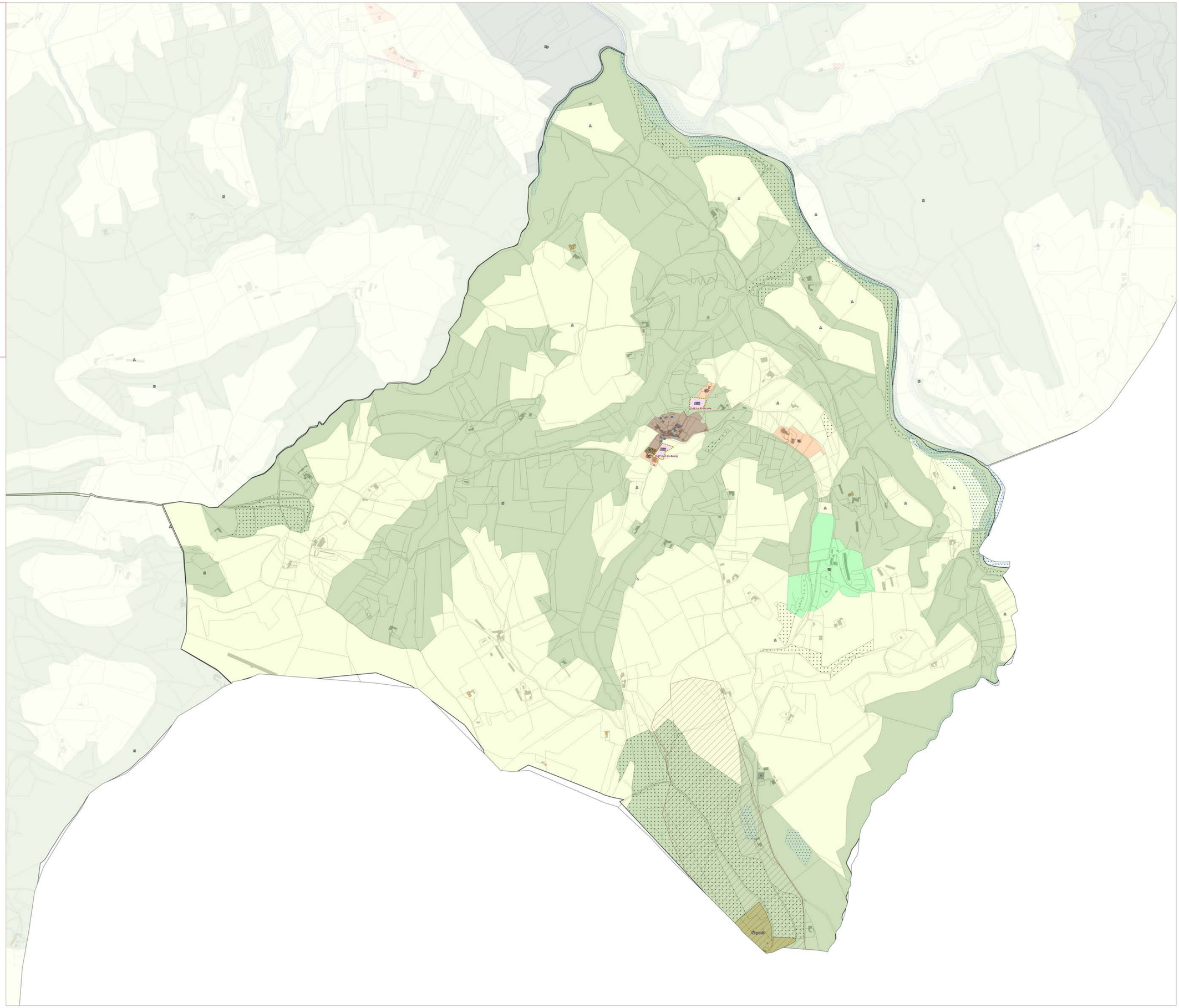

Zonage du PLUi

Prescriptions ponctuelles
- Arbre
- Patrimoine
- Cône de vue
- Mare

Prescriptions linéaires
- Eléments naturels
- Eléments patrimoniaux
- Voies, chemins, transport public à conserver et à créer
- Emplacements réservés
- Linéaire commercial

Prescriptions surfaciques
- Espaces Boisés Classés
- Inscriptions graphiques liées aux risques
- Emplacements réservés
- Espaces remarquables à protéger
- Secteurs bâti d'intérêt patrimonial
- Ripisylve
- Pelouse sèche
- Jardins
- Changements de destination
- Zones humides
- Secteurs OAP
- Zones de recherche et d'exploitation de carrière

Informations surfaciques
- Arrêté de protection habitat Naturel
- Périmètre de protection de captage immédiat
- Périmètre de protection de captage rapproché
- Périmètre de protection de captage éloigné
- ZNIEFF 1
- PPRN inconstructible
- PPRN soumis à prescriptions
- Cimetière
- Sites Patrimoniaux Remarquables (SPR)

Zonage
- 1AUA - Zone à urbaniser à vocation d'activités à moyen terme
- 1AUE - Zone à urbaniser à vocation d'équipements à moyen terme
- 1AUH - Zone à urbaniser à vocation d'habitats à moyen terme
- 1AUHl - Zone à urbaniser à vocation d'habitat léger à moyen terme
- 2AUA - Zone à urbaniser à long terme à vocation économique
- AUA - Zone à urbaniser à vocation d'activités à court terme
- AUC - Zone à urbaniser à vocation d'habitat dans les centres anciens à court terme
- AUE - Zone à urbaniser à vocation d'équipements à court terme
- AUH - Zone à urbaniser à vocation d'habitats à court terme
- STECAL en zone A
- A - Zone agricole
- Ap - Zone agricole protégée
- Apat - Zone agricole pastorale
- As - Zone agricole stricte
- Av - Zone agricole à destination des vignes
- STECAL, en zone N
- N - Zone naturelle
- Nj - Zone naturelle de jardin
- Np - Zone naturelle protégée
- Ns - Zone naturelle stricte
- UA - Zone urbaine à vocation d'activités
- UAa - Zone urbaine à vocation d'activités agricoles
- UAc - Zone urbaine à vocation d'activités commerciales (Loriol-sur-Drôme)
- UACo - Zone urbaine à vocation d'activités / Secteur de Confluence (Livron-sur-Drôme)
- UACor - Zone urbaine à vocation d'activités / Secteur de Corima (Loriol-sur-Drôme)
- UAe - Zone urbaine à vocation d'activités / Secteur delEcosite (Eurre)
- UAf - Zone urbaine à vocation d'activités / Secteur de Fiancey (Livron-sur-Drôme)
- UAEV1 - Zone d'entrée de ville nord - Séquence 1
- UAEV2 - Zone d'entrée de ville nord - Séquence 2
- UA - Zone urbaine à vocation d'activités / Secteur Les Chaux
- UAm - Zone urbaine à vocation d'activités / Secteur de Maza (Eurre)
- UAph - Zone urbaine à vocation d'activités / Secteur Adragos Pharma (Livron-sur-Drôme)
- UC - Zone urbaine de centre
- UCb - Zone urbaine de centre à hauteur basse
- UCm - Zone urbaine de centre / Secteur de la Madeleine
- UD - Zone urbaine de développement
- UE - Zone urbaine d'équipements
- UH - Zone urbaine / Secteur de Brézème
- UH - Zone urbaine de hameau
- UHl - Secteur de Brézème à Livron-sur-Drôme
- UHrl - Zone urbaine d'habitat réversible
- UR - Zone urbaine résidentielle
- UR1 - Zone urbaine résidentielle
- UR2 - Zone urbaine résidentielle
- UR3 - Zone urbaine résidentielle
- UR4 - Zone urbaine résidentielle
- UR5 - Zone urbaine résidentielle
- UR6 - Zone urbaine résidentielle
- UR7 - Zone urbaine résidentielle
- UR8 - Zone urbaine résidentielle
- UT - Zone urbaine touristique
- UV - Zone urbaine de voyage

Eléments de repère
- Réseau routier
- Limites cadastrales
- Bâtiments
- Limites communales

N

0 100 200 m

Sources : IGN,DGFIP Juillet 2023 ; Réalisation : Citadia Conseil – 3F Fichant - Le 10-01-2025

VAL de Drôme en Biovallée
CC INTERCOMMUNALITÉ

Plan local d'Urbanisme

Révision générale

Commune de LIVRON SUR DROME

PLU arrêté le 29 janvier 2025
PLU approuvé le XXXX
Modification n°XXX

1:11 000

Version du 10-01-2025

CITADIA

N° ER	Libellé	Surface en m²	Commune	Bénéficiaire
liv1	Cheminement pour manipulation / entretien vanne de décharge du canal	1161,62	Livron sur Drôme	Commune
liv2	Aménagement d'un emplacement pour la gestion des déchets (CSE)	173,67	Livron sur Drôme	Commune
liv3	Aménagement / Sécurisation du carrefour Rue Gerboult & Rue des Vergers & Rue Olivier de Serres	37,81	Livron sur Drôme	Commune
liv4	Régularisation foncière rue Frédéric Rossif	442,23	Livron sur Drôme	Commune
liv5	Régularisation foncière Rue Olivier de Serre	1232,41	Livron sur Drôme	Commune
liv6	Régularisation foncière Rue du Stade	558,46	Livron sur Drôme	Commune
liv7	Régularisation de voirie - Rue Beau de Sialle	1418,53	Livron sur Drôme	Commune
liv8	Régularisation foncière Rue Van Gogh	376,93	Livron sur Drôme	Commune
liv9	Régularisation de voirie - Le Télégraphe	120,85	Livron sur Drôme	Commune
liv10	Régularisation foncière Chemin de Gravette	4005,61	Livron sur Drôme	Commune
liv11	Régularisation foncière Rue Van Gogh	1505,72	Livron sur Drôme	Commune
liv12	Réhabilitation d'un édifice historique (Brézème)	1792,06	Livron sur Drôme	Commune
liv13	Aire de stationnement	593,82	Livron-sur-Drôme	Commune
liv14	Aménagement / Sécurisation du carrefour Rue Bompard et Rue des Eglantines	83,11	Livron-sur-Drôme	Commune
liv15	Régularisation foncière Rue Claude de Jouffroy	672,73	Livron-sur-Drôme	Commune
liv16	Aménagement de l'entrée de ville : abords RN7	914,21	Livron-sur-Drôme	Commune
liv17	Régularisation de voirie - Rue des Peupliers	1100,73	Livron-sur-Drôme	Commune
liv18	Régularisation foncière Chemin des Buis	225,80	Livron-sur-Drôme	Commune
liv19	Ouvrage de gestion des eaux pluviales (BV Le Riou)	15379,85	Livron-sur-Drôme	Commune
liv20	Déviation de la RN7	94826,52	Livron sur Drôme	Etat
liv21	Maillage doux entre la gare et le programme de requalification Drôme Fruits	2104,33	Livron-sur-Drôme	Commune
liv22	Aération de l'îlôt et renforcer la lisibilité du cheminement doux et l'ouverture sur l'arrière	310,98	Livron-sur-Drôme	Commune
liv23	Cheminement doux	641,83	Livron-sur-Drôme	Commune
liv24	Equipement sportif	47184,49	Livron-sur-Drôme	Commune
liv25	Réalisation d'une jonction douce entre le Parc du Bosquet et l'îlôt de la Forge au nord	61,12	Livron-sur-Drôme	Commune
liv25	Régularisation / Aménagement du carrefour avec le Chemin du Gaz	409,58	Livron-sur-Drôme	Commune
liv26	Réalisation d'une liaison entre la Drôme et le Parc du Bosquet	4014,34	Livron-sur-Drôme	Commune
liv27	Double tourne à gauche	667,75	Livron-sur-Drôme	Commune
liv28	Création d'une voirie structurante quartier Le Perrier	15749,48	Livron-sur-Drôme	Commune
liv29	Création d'une liaison douce vers la passerelle de la gare	1313,08	Livron-sur-Drôme	Commune
liv30	Régularisation foncière Rue du Perrier	365,99	Livron-sur-Drôme	Commune
liv31	Création d'un chemin de promenade sur le coteau de Brézème	6636,32	Livron-sur-Drôme	Commune
liv32	Gestion et entretien des réseaux humides	288,39	Livron-sur-Drôme	Commune
liv33	Déviation de la RN7	85953,95	Livron sur Drôme	Etat
liv34	Création d'un bassin de rétention des eaux pluviales quartier Le Perrier	6980,76	Livron-sur-Drôme	Commune
liv35	Aménagement d'une aire de stationnement	652,67	Livron-sur-Drôme	Commune
liv36	Régularisation de voirie - Aménagement d'un carrefour quartier Saint Blaise	98,43	Livron-sur-Drôme	Commune
liv37	Déviation de la RN7	7444,41	Livron sur Drôme	Etat
liv38	Déviation de la RN7	151051,51	Livron sur Drôme	Etat
liv39	Aménagement de l'entrée de ville : abords RN7 entre quartier St-Blaise et futur giratoire St-Antoine	2705,84	Livron-sur-Drôme	Commune
liv40	Aménagement de l'entrée de ville - abords RN 7	1399,69	Livron-sur-Drôme	Commune
liv41	Régularisation de voirie - Avenue de Provence / Rue du Nay	239,62	Livron-sur-Drôme	Commune
liv42	Aménagement/sécurisation de la voie et du carrefour	144,18	Livron-sur-Drôme	Commune
liv43	Ouvrage de gestion des eaux pluviales (BV Le Riou)	35908,09	Livron-sur-Drôme	Commune
liv44	Elargissement voirie	120,46	Livron-sur-Drôme	Commune

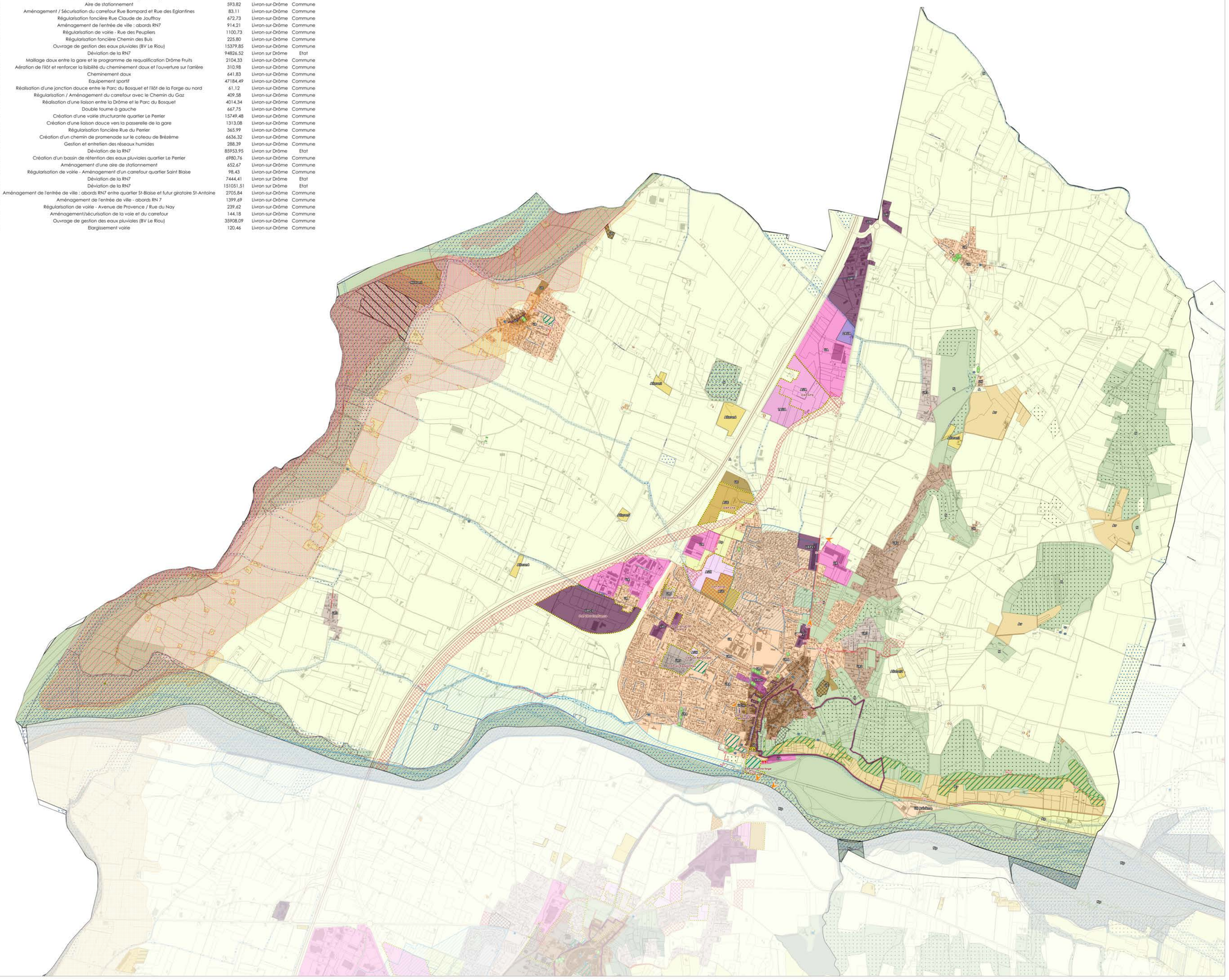

Zonage du PLUi

Prescriptions ponctuelles
- Arbre
- Patrimoine
- Cône de vue
- Mare

Prescriptions linéaires
- Eléments naturels
- Eléments patrimoniaux
- Voies, chemins, transport public à conserver et à créer
- Emplacements réservés
- Linéaire commercial

Prescriptions surfaciques
- Espaces Boisés Classés
- Inscriptions graphiques liées aux risques
- Emplacements réservés
- Espaces remarquables à protéger
- Secteurs bâti d'intérêt patrimonial
- Ripisylve
- Pelouse sèche
- Jardins
- Changements de destination
- Zones humides
- Secteurs OAP
- Zones de recherche et d'exploitation de carrière

Informations surfaciques
- Arrêté de protection habitat Naturel
- Périmètre de protection de captage immédiat
- Périmètre de protection de captage rapproché
- Périmètre de protection de captage éloigné
- ZNIEFF 1
- PPRN inconstructible
- PPRN soumis à prescriptions
- Cimetière
- Sites Patrimoniaux Remarquables (SPR)

Zonage
- 1AUA - Zone à urbaniser à vocation d'activités à moyen terme
- 1AUE - Zone à urbaniser à vocation d'équipements à moyen terme
- 1AUH - Zone à urbaniser à vocation d'habitats à moyen terme
- 1AUHI - Zone à urbaniser à vocation d'habitat léger à moyen terme
- 2AUA - Zone à urbaniser à long terme à vocation économique
- AUA - Zone à urbaniser à vocation d'activités à court terme
- AUC - Zone à urbaniser à vocation d'habitat dans les centres anciens à court terme
- AUE - Zone à urbaniser à vocation d'équipements à court terme
- AUH - Zone à urbaniser à vocation d'habitats à court terme
- STECAL en zone A
- A - Zone agricole
- Ap - Zone agricole protégée
- Apat - Zone agricole pastorale
- As - Zone agricole stricte
- Av - Zone agricole à destination des vignes
- STECAL en zone N
- N - Zone naturelle
- Nj - Zone naturelle de jardin
- Np - Zone naturelle protégée
- Ns - Zone naturelle stricte
- UA - Zone urbaine à vocation d'activités
- UAa - Zone urbaine à vocation d'activités agricoles
- UAc - Zone urbaine à vocation d'activités commerciales (Loriol-sur-Drôme)
- UACo - Zone urbaine à vocation d'activités / Secteur de Confluence (Livron-sur-Drôme)
- UACor - Zone urbaine à vocation d'activités / Secteur de Corima (Loriol-sur-Drôme)
- UAe - Zone urbaine à vocation d'activités / Secteur del'Ecosite (Eurre)
- UAf - Zone urbaine à vocation d'activités / Secteur de Fiancey (Livron-sur-Drôme)
- UAEV1 - Zone d'entrée de ville nord - Séquence 1
- UAEV2 - Zone d'entrée de ville nord - Séquence 2
- UA - Zone urbaine à vocation d'activités / Secteur Les Chaux
- UAm - Zone urbaine à vocation d'activités / Secteur de Maza (Eurre)
- UAph - Zone urbaine à vocation d'activités / Secteur Adragos Pharma (Livron-sur-Drôme)
- UC - Zone urbaine de centre
- UCb - Zone urbaine de centre à hauteur basse
- UCm - Zone urbaine de centre / Secteur de la Madeleine
- UD - Zone urbaine de développement
- UE - Zone urbaine d'équipements
- UH - Zone urbaine / Secteur de Brézème
- UH - Zone urbaine de hameau
- UHI - Secteur de Brézème à Livron-sur-Drôme
- UHri - Zone urbaine d'habitat réversible
- UR - Zone urbaine résidentielle
- URI - Zone urbaine résidentielle
- UR2 - Zone urbaine résidentielle
- UR3 - Zone urbaine résidentielle
- UR4 - Zone urbaine résidentielle
- UR5 - Zone urbaine résidentielle
- UR6 - Zone urbaine résidentielle
- UR7 - Zone urbaine résidentielle
- UR8 - Zone urbaine résidentielle
- UT - Zone urbaine touristique
- UV - Zone urbaine de voyage

Eléments de repère
- Réseau routier
- Limites cadastrales
- Bâtiments
- Limites communales

N

0 100 200 m

Sources : IGN,DIGFIP Juillet 2023 ; Réalisation : Citadia Conseil - 2F Fichant - Le 10-01-2025

VAL de Drôme en Biovallée
COMMUNAUTÉ D'AGGLOMÉRATION

Plan local d'Urbanisme

Révision générale

Commune de LORIOL SUR DROME

PLU arrêté le 29 janvier 2025
PLU approuvé le XXXX
Modification n°XXX

1:9 300

Version du 10-01-2025

CITADIA

N° ER	Libellé	Surface en m²	Commune	Bénéficiaire
lor1	Création d'un giratoire	2344,27	Loriol	Commune
lor2	Cheminement doux Chemin Saint-Pierre	941,65	Loriol	Commune
lor3	Cheminement doux Chemin Saint-Pierre	400,55	Loriol	Commune
lor4	Bassin de rétention LAYE	2837,60	Loriol	Commune
lor5	Bassin de rétention VAUCOURTE	21388,14	Loriol	Commune
lor6	Emplacement reserve	1543,13	Loriol	Commune
lor7	Aménagement pluvial	573,29	Loriol	Commune
lor8	Connexion voirie	120,74	Loriol	Commune
lor9	Equipement intercommunal	8217,81	Loriol	Commune
lor10	Emplacement reserve	5078,99	Loriol	Commune
lor11	Emplacement reserve	4019,65	Loriol	Commune
lor12	Cheminement doux	10143,69	Loriol	Commune
lor13	Bassin d'infiltration MEYER	15344,30	Loriol	Commune
lor14	Bassin d'infiltration ARBALESTIER	10884,96	Loriol	Commune
lor15	Bassin de rétention SAINT-PIERRE	5300,91	Loriol	Commune
lor16	Bassin de rétention des Crozes	20417,00	Loriol	Commune
lor17	Elargissement de voirie et espaces publics	195,35	Loriol	Commune
lor18	Accès	527,34	Loriol	Commune
lor19	Création bassin Riboulin	7857,58	Loriol	Commune
lor20	Emplacement reserve	5433,68	Loriol	Commune
lor21	Extension du cimetière	7564,10	Loriol	Commune
lor22	Espace de stationnement	8042,13	Loriol	Commune
lor23	Accès	423,44	Loriol	Commune
lor24	Cheminement doux	1363,97	Loriol	Commune
lor25	Accès	1100,47	Loriol	Commune
lor26	Espace de stationnement	2564,80	Loriol	Commune

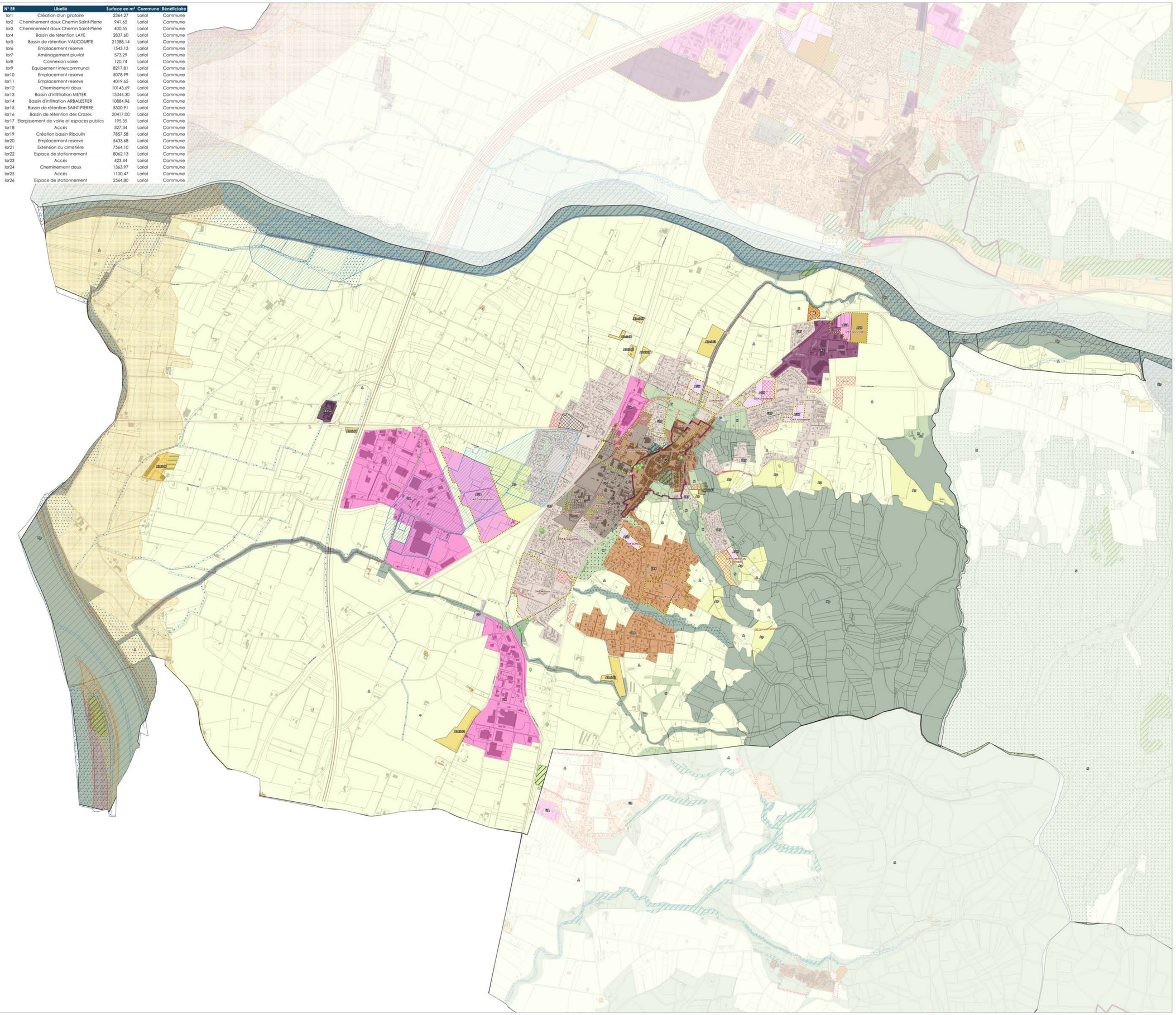

Zonage du PLUi

Prescriptions ponctuelles

- Arbre
- Patrimoine
- Cône de vue
- Mare

Prescriptions linéaires

- Eléments naturels
- Eléments patrimoniaux
- Voies, chemins, transport public à conserver et à créer
- Emplacements réservés
- Linéaire commercial

Prescriptions surfaciques

- Espaces Boisés Classés
- Inscriptions graphiques liées aux risques
- Emplacements réservés
- Espaces remarquables à protéger
- Secteurs bâti d'intérêt patrimonial
- Ripisylve
- Pelouse sèche
- Jardins
- Changements de destination
- Zones humides
- Secteurs OAP
- Zones de recherche et d'exploitation de carrière

Informations surfaciques

- Arrêté de protection habitat Naturel
- Périmètre de protection de captage immédiat
- Périmètre de protection de captage rapproché
- Périmètre de protection de captage éloigné
- ZNIEFF 1
- PPRN inconstructible
- PPRN soumis à prescriptions
- Cimetière
- Sites Patrimoniaux Remarquables (SPR)

Zonage

- 1AUA - Zone à urbaniser à vocation d'activités à moyen terme
- 1AUE - Zone à urbaniser à vocation d'équipements à moyen terme
- 1AUH - Zone à urbaniser à vocation d'habitats à moyen terme
- 1AUHI - Zone à urbaniser à vocation d'habitat léger à moyen terme
- 2AUA - Zone à urbaniser à long terme à vocation économique
- AUA - Zone à urbaniser à vocation d'activités à court terme
- AUC - Zone à urbaniser à vocation d'habitat dans les centres anciens à court terme
- AUE - Zone à urbaniser à vocation d'équipements à court terme
- AUH - Zone à urbaniser à vocation d'habitats à court terme
- STECAL en zone A
- A - Zone agricole
- Ap - Zone agricole protégée
- Apat - Zone agricole pastorale
- As - Zone agricole stricte
- Av - Zone agricole à destination des vignes
- STECAL en zone N
- N - Zone naturelle
- Nj - Zone naturelle de jardin
- Np - Zone naturelle protégée
- Ns - Zone naturelle stricte
- UA - Zone urbaine à vocation d'activités
- UAa - Zone urbaine à vocation d'activités agricoles
- UAc - Zone urbaine à vocation d'activités commerciales (Loriol-sur-Drôme)
- UACo - Zone urbaine à vocation d'activités / Secteur de Confluence (Livron-sur-Drôme)
- UACor - Zone urbaine à vocation d'activités / Secteur de Corima (Loriol-sur-Drôme)
- UAe - Zone urbaine à vocation d'activités / Secteur del'Ecosite (Eurre)
- UAf - Zone urbaine à vocation d'activités / Secteur de Fiancey (Livron-sur-Drôme)
- UAEV1 - Zone d'entrée de ville nord - Séquence 1
- UAEV2 - Zone d'entrée de ville nord - Séquence 2
- UA - Zone urbaine à vocation d'activités / Secteur Les Chaux
- UAm - Zone urbaine à vocation d'activités / Secteur de Maza (Eurre)
- UAph - Zone urbaine à vocation d'activités / Secteur Adragos Pharma (Livron-sur-Drôme)
- UC - Zone urbaine de centre
- UCb - Zone urbaine de centre à hauteur basse
- UCm - Zone urbaine de centre / Secteur de la Madeleine
- UD - Zone urbaine de développement
- UE - Zone urbaine d'équipements
- UH - Zone urbaine / Secteur de Brézème
- UH - Zone urbaine de hameau
- UHI - Secteur de Brézème à Livron-sur-Drôme
- UHri - Zone urbaine d'habitat réversible
- UR - Zone urbaine résidentielle
- UR1 - Zone urbaine résidentielle
- UR2 - Zone urbaine résidentielle
- UR3 - Zone urbaine résidentielle
- UR4 - Zone urbaine résidentielle
- UR5 - Zone urbaine résidentielle
- UR6 - Zone urbaine résidentielle
- UR7 - Zone urbaine résidentielle
- UR8 - Zone urbaine résidentielle
- UT - Zone urbaine touristique
- UV - Zone urbaine de voyage

Eléments de repère

- Réseau routier
- Limites cadastrales
- Bâtiments
- Limites communales

N

0 100 200 m

Sources : IGN,DGFIP Juillet 2023 ; Réalisation : Citadia Conseil – JF Fichant - Le 10-01-2025

VAL de Drôme en Biovallée
COMMUNAUTÉ D'AGGLOMÉRATION

Plan local d'Urbanisme

Révision générale

Commune de MIRMANDE

PLU arrêté le 29 janvier 2025
PLU approuvé le XXXX
Modification n°XXX

1:8 800

Version du 10-01-2025

CITADIA

N° ER	Libellé	Surface en m²	Commune	Bénéficiaire
mir1	Espace public, parking et sécurisation du virage	281.68	Mirmande	Commune
mir2	Equipements publics	614.23	Mirmande	Commune
mir3	Création d'un parking	4418.10	Mirmande	Commune

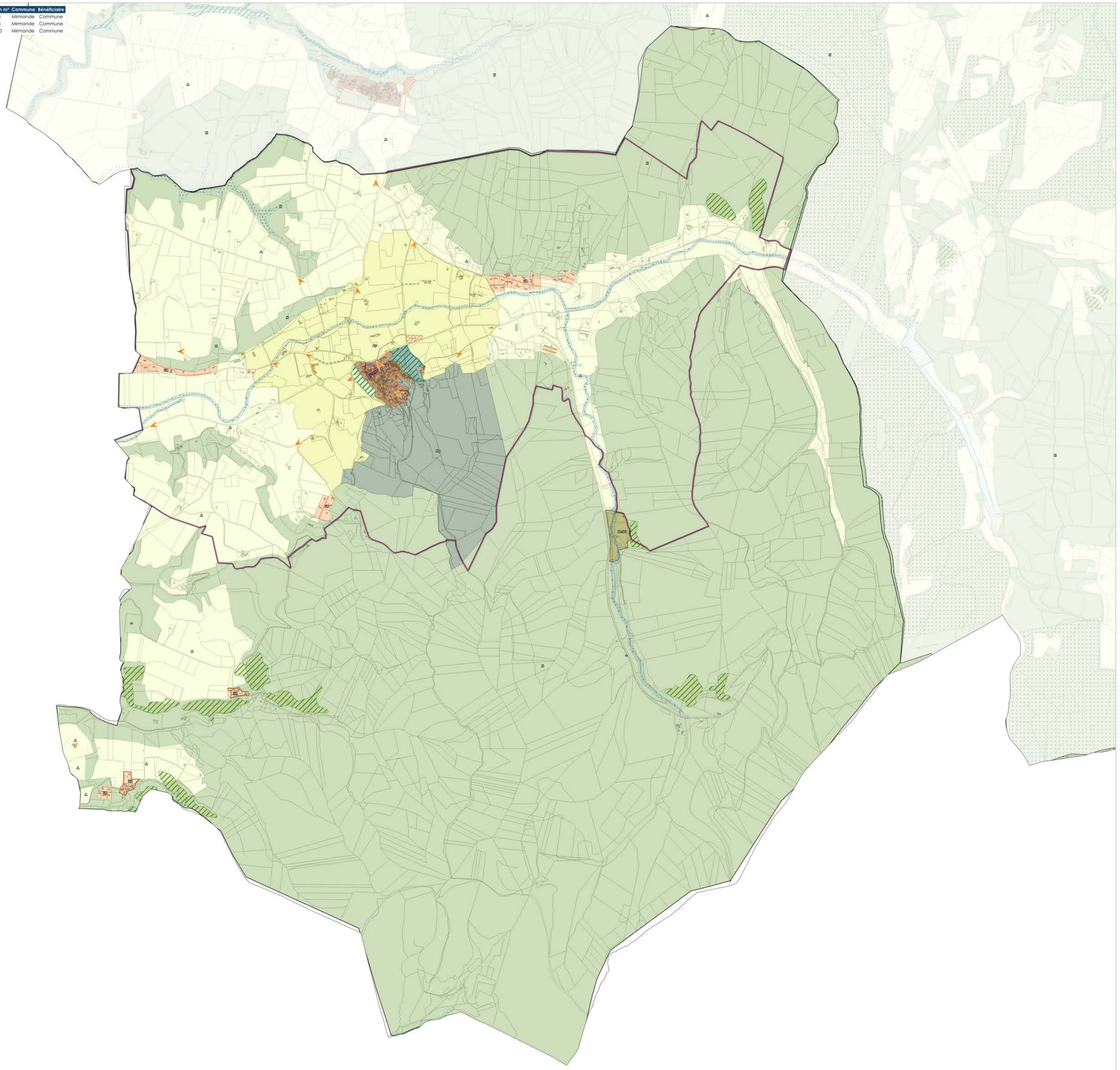

Zonage du PLUi

Prescriptions ponctuelles
- Arbre
- Patrimoine
- Cône de vue
- Mare

Prescriptions linéaires
- Eléments naturels
- Eléments patrimoniaux
- Voies, chemins, transport public à conserver et à créer
- Emplacements réservés
- Linéaire commercial

Prescriptions surfaciques
- Espaces Boisés Classés
- Inscriptions graphiques liées aux risques
- Emplacements réservés
- Espaces remarquables à protéger
- Secteurs bâti d'intérêt patrimonial
- Ripisylve
- Pelouse sèche
- Jardins
- Changements de destination
- Zones humides
- Secteurs OAP
- Zones de recherche et d'exploitation de carrière

Informations surfaciques
- Arrêté de protection habitat Naturel
- Périmètre de protection de captage immédiat
- Périmètre de protection de captage rapproché
- Périmètre de protection de captage éloigné
- ZNIEFF 1
- PPRN inconstructible
- PPRN soumis à prescriptions
- Cimetière
- Sites Patrimoniaux Remarquables (SPR)

Zonage
- 1AUA - Zone à urbaniser à vocation d'activités à moyen terme
- 1AUE - Zone à urbaniser à vocation d'équipements à moyen terme
- 1AUH - Zone à urbaniser à vocation d'habitats à moyen terme
- 1AUH - Zone à urbaniser à vocation d'habitat léger à moyen terme
- 2AUA - Zone à urbaniser à long terme à vocation économique
- AUA - Zone à urbaniser à vocation d'activités à court terme
- AUC - Zone à urbaniser à vocation d'habitat dans les centres anciens à court terme
- AUE - Zone à urbaniser à vocation d'équipements à court terme
- AUH - Zone à urbaniser à vocation d'habitats à court terme
- STECAL en zone A
- A - Zone agricole
- Ap - Zone agricole protégée
- Apat - Zone agricole pastorale
- As - Zone agricole stricte
- Av - Zone agricole à destination des vignes
- STECAL en zone N
- N - Zone naturelle
- Nj - Zone naturelle de jardin
- Np - Zone naturelle protégée
- Ns - Zone naturelle stricte
- UA - Zone urbaine à vocation d'activités
- UAa - Zone urbaine à vocation d'activités agricoles
- UAc - Zone urbaine à vocation d'activités commerciales (Loriol-sur-Drôme)
- UACo - Zone urbaine à vocation d'activités / Secteur de Confluence (Livron-sur-Drôme)
- UACor - Zone urbaine à vocation d'activités / Secteur de Corima (Loriol-sur-Drôme)
- UAe - Zone urbaine à vocation d'activités / Secteur del'Ecosite (Eurre)
- UAf - Zone urbaine à vocation d'activités / Secteur de Fiancey (Livron-sur-Drôme)
- UAEV1 - Zone d'entrée de ville nord - Séquence 1
- UAEV2 - Zone d'entrée de ville nord - Séquence 2
- UA - Zone urbaine à vocation d'activités / Secteur Les Chaux
- UAm - Zone urbaine à vocation d'activités / Secteur de Maza (Eurre)
- UAph - Zone urbaine à vocation d'activités / Secteur Adragos Pharma (Livron-sur-Drôme)
- UC - Zone urbaine de centre
- UCb - Zone urbaine de centre à hauteur basse
- UCm - Zone urbaine de centre / Secteur de la Madeleine
- UD - Zone urbaine de développement
- UE - Zone urbaine d'équipements
- UH - Zone urbaine / Secteur de Brézème
- UH - Zone urbaine de hameau
- UHl - Secteur de Brézème à Livron-sur-Drôme
- UHri - Zone urbaine d'habitat réversible
- UR - Zone urbaine résidentielle
- UR1 - Zone urbaine résidentielle
- UR2 - Zone urbaine résidentielle
- UR3 - Zone urbaine résidentielle
- UR4 - Zone urbaine résidentielle
- UR5 - Zone urbaine résidentielle
- UR6 - Zone urbaine résidentielle
- UR7 - Zone urbaine résidentielle
- UR8 - Zone urbaine résidentielle
- UT - Zone urbaine touristique
- UV - Zone urbaine de voyage

Eléments de repère
- Réseau routier
- Limites cadastrales
- Bâtiments
- Limites communales

N

0 100 200 m

Sources : IGN,DGFIP Juillet 2023 ; Réalisation : Citadia Conseil – 3F Fichant - Le 10-01-2025

Plan local d'Urbanisme

Révision générale

Commune de MONTCLAR SUR GERVANNE

PLU arrêté le 29 janvier 2025
PLU approuvé le XXXX
Modification n°XXX

1:9 300

Version du 10-01-2025

CITADIA

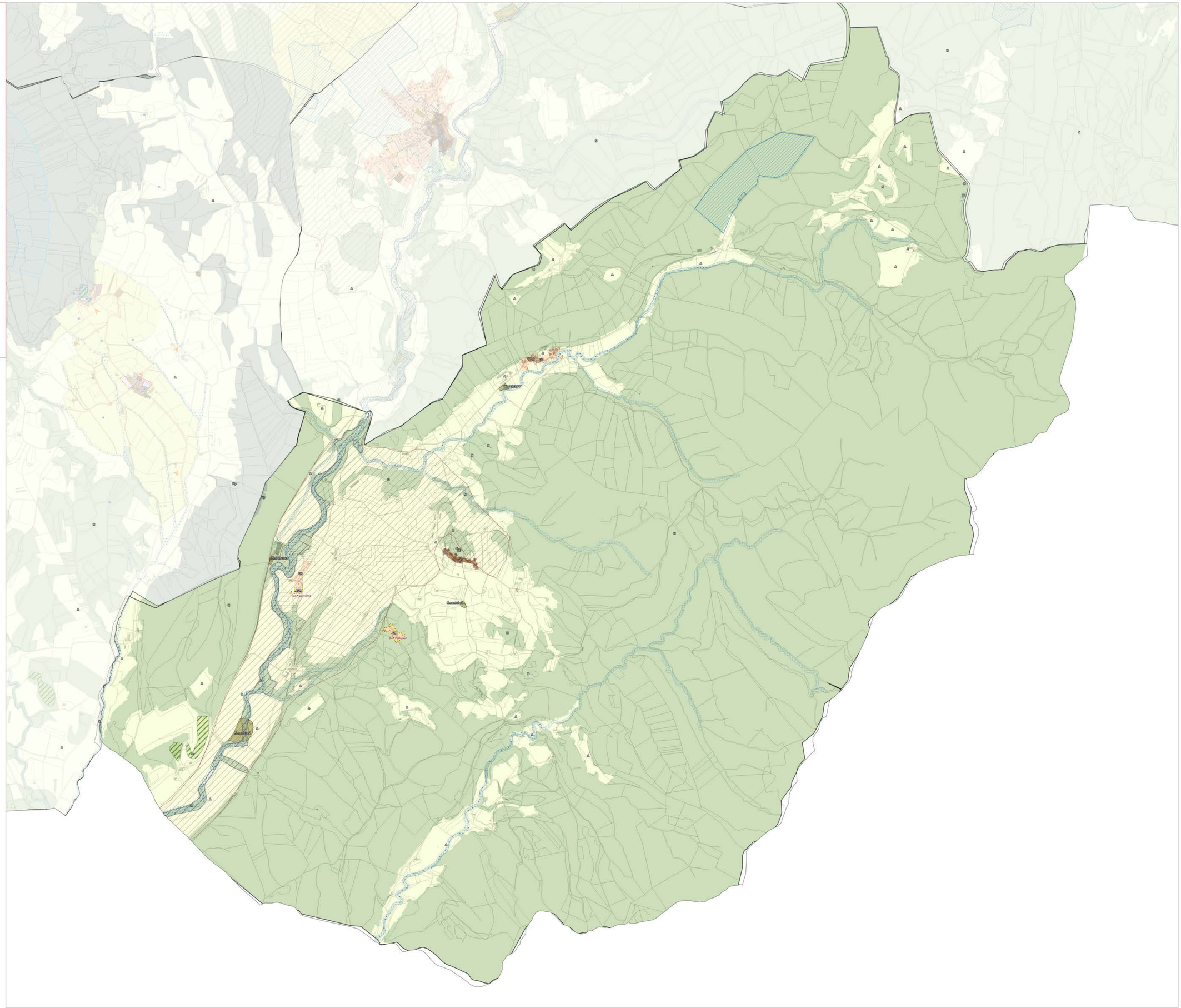

Zonage du PLUi

Prescriptions ponctuelles
- Arbre
- Patrimoine
- Cône de vue
- Mare

Prescriptions linéaires
- Eléments naturels
- Eléments patrimoniaux
- Voies, chemins, transport public à conserver et à créer
- Emplacements réservés
- Linéaire commercial

Prescriptions surfaciques
- Espaces Boisés Classés
- Inscriptions graphiques liées aux risques
- Emplacements réservés
- Espaces remarquables à protéger
- Secteurs bâti d'intérêt patrimonial
- Ripisylve
- Pelouse sèche
- Jardins
- Changements de destination
- Zones humides
- Secteurs OAP
- Zones de recherche et d'exploitation de carrière

Informations surfaciques
- Arrêté de protection habitat Naturel
- Périmètre de protection de captage immédiat
- Périmètre de protection de captage rapproché
- Périmètre de protection de captage éloigné
- ZNIEFF 1
- PPRN inconstructible
- PPRN soumis à prescriptions
- Cimetière
- Sites Patrimoniaux Remarquables (SPR)

Zonage
- 1AUA - Zone à urbaniser à vocation d'activités à moyen terme
- 1AUE - Zone à urbaniser à vocation d'équipements à moyen terme
- 1AUH - Zone à urbaniser à vocation d'habitats à moyen terme
- 1AUHl - Zone à urbaniser à vocation d'habitat léger à moyen terme
- 2AUA - Zone à urbaniser à long terme à vocation économique
- AUA - Zone à urbaniser à vocation d'activités à court terme
- AUC - Zone à urbaniser à vocation d'habitat dans les centres anciens à court terme
- AUE - Zone à urbaniser à vocation d'équipements à court terme
- AUH - Zone à urbaniser à vocation d'habitats à court terme
- STECAL en zone A
- A - Zone agricole
- Ap - Zone agricole protégée
- Apat - Zone agricole pastorale
- As - Zone agricole stricte
- Av - Zone agricole à destination des vignes
- STECAL en zone N
- N - Zone naturelle
- Nj - Zone naturelle de jardin
- Np - Zone naturelle protégée
- Ns - Zone naturelle stricte
- UA - Zone urbaine à vocation d'activités
- UAa - Zone urbaine à vocation d'activités agricoles
- UAc - Zone urbaine à vocation d'activités commerciales (Loriol-sur-Drôme)
- UACo - Zone urbaine à vocation d'activités / Secteur de Confluence (Livron-sur-Drôme)
- UACor - Zone urbaine à vocation d'activités / Secteur de Corima (Loriol-sur-Drôme)
- UAe - Zone urbaine à vocation d'activités / Secteur del'Ecosite (Eurre)
- UAf - Zone urbaine à vocation d'activités / Secteur de Fiancey (Livron-sur-Drôme)
- UAEV1 - Zone d'entrée de ville nord - Séquence 1
- UAEV2 - Zone d'entrée de ville nord - Séquence 2
- UA - Zone urbaine à vocation d'activités / Secteur Les Chaux
- UAm - Zone urbaine à vocation d'activités / Secteur de Maza (Eurre)
- UAph - Zone urbaine à vocation d'activités / Secteur Adragos Pharma (Livron-sur-Drôme)
- UC - Zone urbaine de centre
- UCb - Zone urbaine de centre à hauteur basse
- UCm - Zone urbaine de centre / Secteur de la Madeleine
- UD - Zone urbaine de développement
- UE - Zone urbaine d'équipements
- UH - Zone urbaine / Secteur de Brézème
- UH - Zone urbaine de hameau
- UHl - Secteur de Brézème à Livron-sur-Drôme
- UHrl - Zone urbaine d'habitat réversible
- UR - Zone urbaine résidentielle
- UR1 - Zone urbaine résidentielle
- UR2 - Zone urbaine résidentielle
- UR3 - Zone urbaine résidentielle
- UR4 - Zone urbaine résidentielle
- UR5 - Zone urbaine résidentielle
- UR6 - Zone urbaine résidentielle
- UR7 - Zone urbaine résidentielle
- UR8 - Zone urbaine résidentielle
- UT - Zone urbaine touristique
- UV - Zone urbaine de voyage

Eléments de repère
- Réseau routier
- Limites cadastrales
- Bâtiments
- Limites communales

N

0 100 200 m

Sources : IGN,DGFIP Juillet 2023 ; Réalisation : Citadia Conseil - 3F Fichant - Le 10-01-2025

N° ER	Libellé	Surface en m²	Commune	Bénéficiaire
mon1	Agrandissement du cimetière	2670,03	Montoison	Commune
mon2	Stationnement & Agrandissement	614,41	Montoison	Commune
mon3	Station d'épuration	12298,29	Montoison	Commune
mon4	Aménagement d'une mare existante	11254,27	Montoison	Commune
mon5	Chemin de Liotard Peyres	5587,23	Montoison	Commune

VAL de Drôme en Biovallée
L'INTERCOMMUNALITÉ

Plan local d'Urbanisme

Révision générale

Commune de MONTOISON

PLU arrêté le 29 janvier 2025
PLU approuvé le XXXX
Modification n°XXX

1:6 000

Version du 10-01-2025

CITADIA

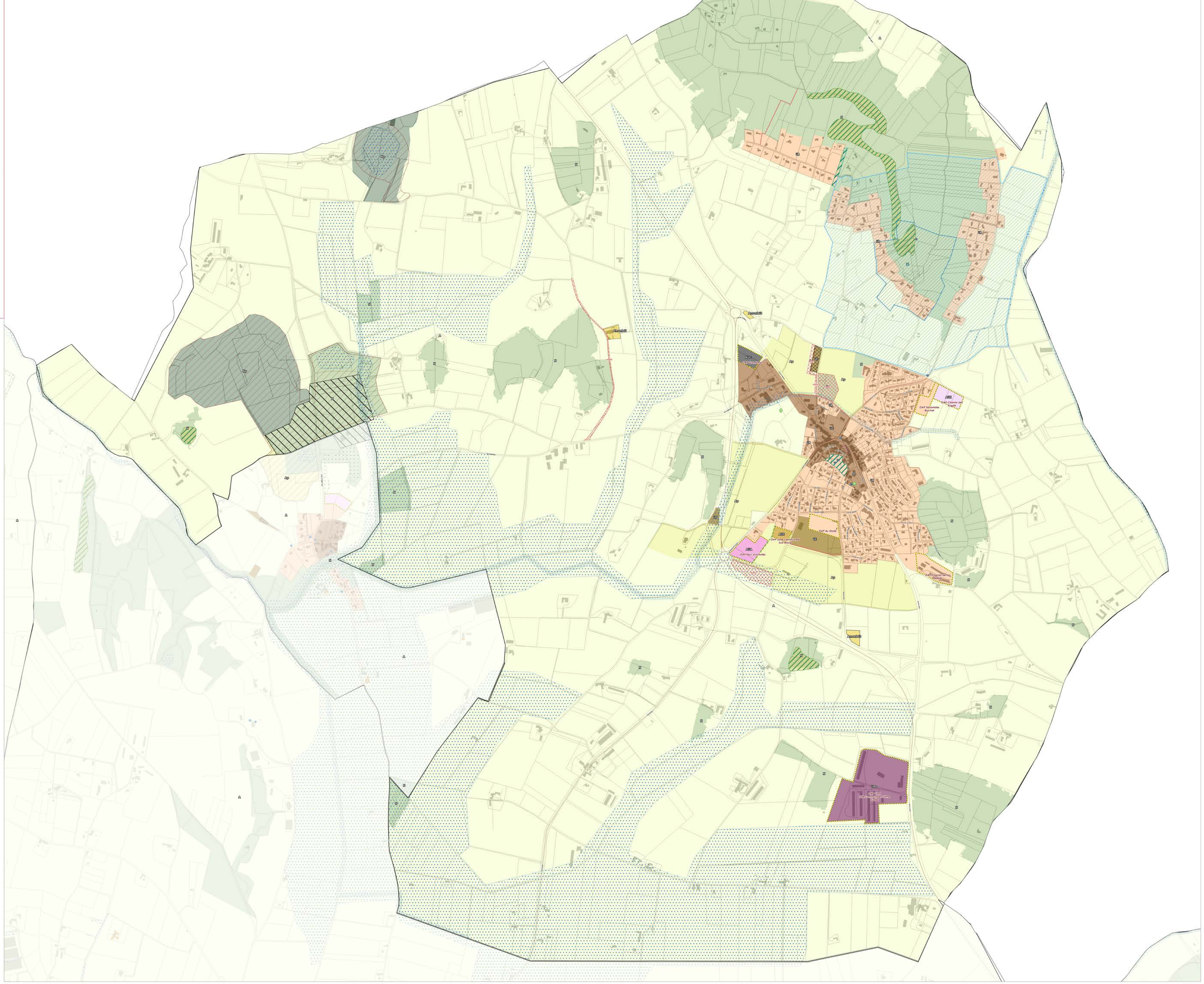

Zonage du PLUi

Prescriptions ponctuelles
- Arbre
- Patrimoine
- Cône de vue
- Mare

Prescriptions linéaires
- Eléments naturels
- Eléments patrimoniaux
- Voies, chemins, transport public à conserver et à créer
- Emplacements réservés
- Linéaire commercial

Prescriptions surfaciques
- Espaces Boisés Classés
- Inscriptions graphiques liées aux risques
- Emplacements réservés
- Espaces remarquables à protéger
- Secteurs bâti d'intérêt patrimonial
- Ripisylve
- Pelouse sèche
- Jardins
- Changements de destination
- Zones humides
- Secteurs OAP
- Zones de recherche et d'exploitation de carrière

Informations surfaciques
- Arrêté de protection habitat Naturel
- Périmètre de protection de captage immédiat
- Périmètre de protection de captage rapproché
- Périmètre de protection de captage éloigné
- ZNIEFF 1
- PPRN inconstructible
- PPRN soumis à prescriptions
- Cimetière
- Sites Patrimoniaux Remarquables (SPR)

Zonage
- 1AUA - Zone à urbaniser à vocation d'activités à moyen terme
- 1AUE - Zone à urbaniser à vocation d'équipements à moyen terme
- 1AUH - Zone à urbaniser à vocation d'habitats à moyen terme
- 1AUHl - Zone à urbaniser à vocation d'habitat léger à moyen terme
- 2AUA - Zone à urbaniser à long terme à vocation économique
- AUA - Zone à urbaniser à vocation d'activités à court terme
- AUC - Zone à urbaniser à vocation d'habitat dans les centres anciens à court terme
- AUE - Zone à urbaniser à vocation d'équipements à court terme
- AUH - Zone à urbaniser à vocation d'habitats à court terme
- STECAL en zone A
- A - Zone agricole
- Ap - Zone agricole protégée
- Apat - Zone agricole pastorale
- As - Zone agricole stricte
- Av - Zone agricole à destination des vignes
- STECAL en zone N
- N - Zone naturelle
- Nj - Zone naturelle de jardin
- Np - Zone naturelle protégée
- Ns - Zone naturelle stricte
- UA - Zone urbaine à vocation d'activités
- UAa - Zone urbaine à vocation d'activités agricoles
- UAc - Zone urbaine à vocation d'activités commerciales (Loriol-sur-Drôme)
- UACo - Zone urbaine à vocation d'activités / Secteur de Confluence (Livron-sur-Drôme)
- UACor - Zone urbaine à vocation d'activités / Secteur de Corima (Loriol-sur-Drôme)
- UAe - Zone urbaine à vocation d'activités / Secteur del'Ecosite (Eurre)
- UAf - Zone urbaine à vocation d'activités / Secteur de Fiancey (Livron-sur-Drôme)
- UAEV1 - Zone d'entrée de ville nord - Séquence 1
- UAEV2 - Zone d'entrée de ville nord - Séquence 2
- UA - Zone urbaine à vocation d'activités / Secteur Les Chaux
- UAm - Zone urbaine à vocation d'activités / Secteur de Maza (Eurre)
- UAph - Zone urbaine à vocation d'activités / Secteur Adragos Pharma (Livron-sur-Drôme)
- UC - Zone urbaine de centre
- UCb - Zone urbaine de centre à hauteur basse
- UCm - Zone urbaine de centre / Secteur de la Madeleine
- UD - Zone urbaine de développement
- UE - Zone urbaine d'équipements
- UH - Zone urbaine / Secteur de Brézème
- UH - Zone urbaine de hameau
- UHl - Secteur de Brézème à Livron-sur-Drôme
- UHrl - Zone urbaine d'habitat réversible
- UR - Zone urbaine résidentielle
- UR1 - Zone urbaine résidentielle
- UR2 - Zone urbaine résidentielle
- UR3 - Zone urbaine résidentielle
- UR4 - Zone urbaine résidentielle
- UR5 - Zone urbaine résidentielle
- UR6 - Zone urbaine résidentielle
- UR7 - Zone urbaine résidentielle
- UR8 - Zone urbaine résidentielle
- UT - Zone urbaine touristique
- UV - Zone urbaine de voyage

Eléments de repère
- Réseau routier
- Limites cadastrales
- Bâtiments
- Limites communales

N

0 100 200 m

Sources : IGN.DGFIP Juillet 2023 ; Réalisation : Citadia Conseil - JF Fichant - Le 10-01-2025

VAL de Drôme en Biovallée
COMMUNAUTÉ D'INTERCOMMUNALITÉ

Plan local d'Urbanisme

Révision générale

Commune de MORNANS

PLU arrêté le 29 janvier 2025
PLU approuvé le XXXX
Modification n°XXX

1:6 000

Version du 10-01-2025

CITADIA

N° ER	Libellé	Surface en m²	Commune	Bénéficiaire
mor1	Espace de stationnement pour le cimetière	922,12	Mornans	Commune

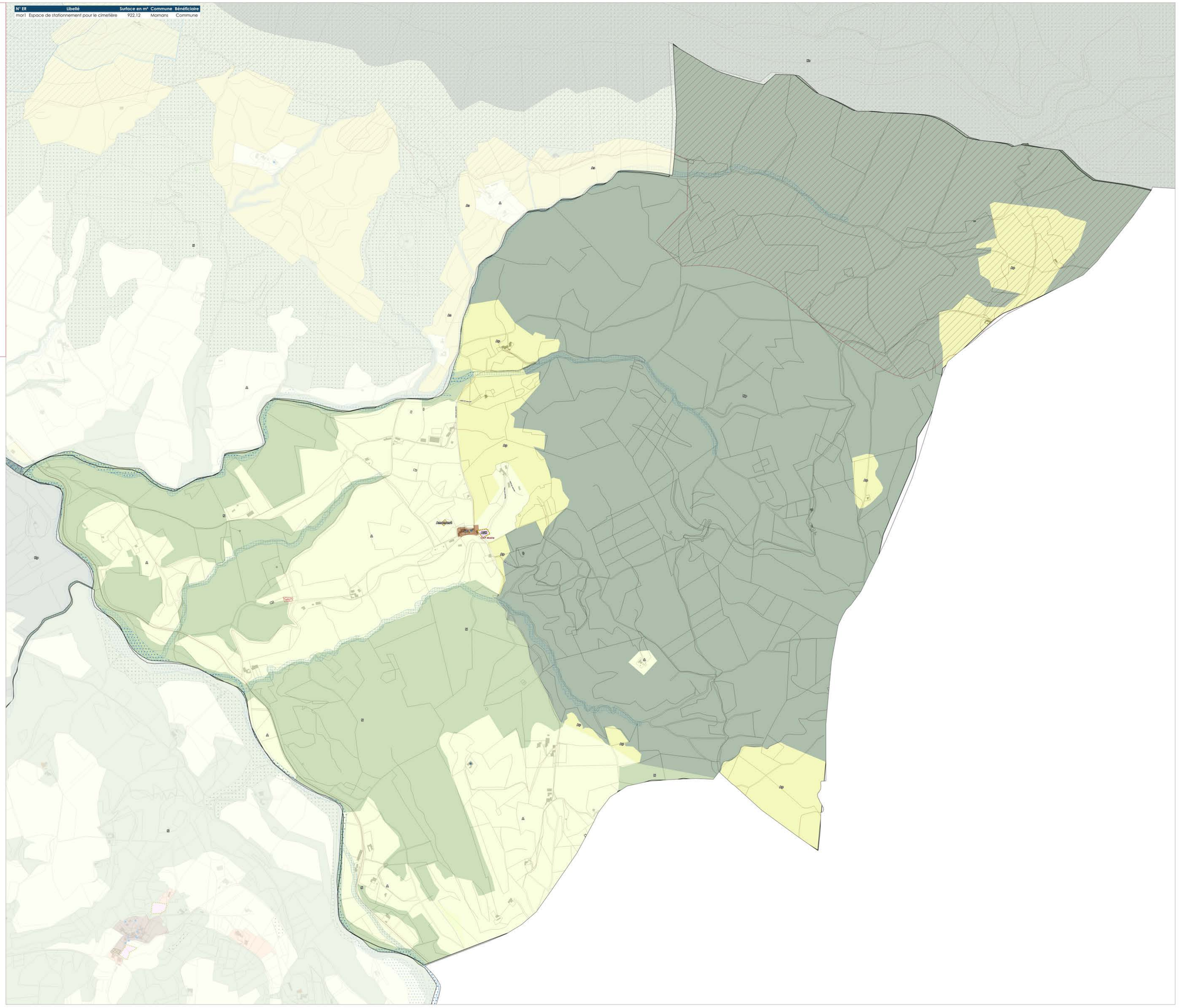

Zonage du PLUi

Prescriptions ponctuelles
- Arbre
- Patrimoine
- Cône de vue
- Mare

Prescriptions linéaires
- Eléments naturels
- Eléments patrimoniaux
- Voies, chemins, transport public à conserver et à créer
- Emplacements réservés
- Linéaire commercial

Prescriptions surfaciques
- Espaces Boisés Classés
- Inscriptions graphiques liées aux risques
- Emplacements réservés
- Espaces remarquables à protéger
- Secteurs bâti d'intérêt patrimonial
- Ripisylve
- Pelouse sèche
- Jardins
- Changements de destination
- Zones humides
- Secteurs OAP
- Zones de recherche et d'exploitation de carrière

Informations surfaciques
- Arrêté de protection habitat Naturel
- Périmètre de protection de captage immédiat
- Périmètre de protection de captage rapproché
- Périmètre de protection de captage éloigné
- ZNIEFF 1
- PPRN inconstructible
- PPRN soumis à prescriptions
- Cimetière
- Sites Patrimoniaux Remarquables (SPR)

Zonage
- 1AUA - Zone à urbaniser à vocation d'activités à moyen terme
- 1AUE - Zone à urbaniser à vocation d'équipements à moyen terme
- 1AUH - Zone à urbaniser à vocation d'habitats à moyen terme
- 1AUHI - Zone à urbaniser à vocation d'habitat léger à moyen terme
- 2AUA - Zone à urbaniser à long terme à vocation économique
- AUA - Zone à urbaniser à vocation d'activités à court terme
- AUC - Zone à urbaniser à vocation d'habitat dans les centres anciens à court terme
- AUE - Zone à urbaniser à vocation d'équipements à court terme
- AUH - Zone à urbaniser à vocation d'habitats à court terme
- STECAL en zone A
- A - Zone agricole
- Ap - Zone agricole protégée
- Apat - Zone agricole pastorale
- As - Zone agricole stricte
- Av - Zone agricole à destination des vignes
- STECAL en zone N
- N - Zone naturelle
- Nj - Zone naturelle de jardin
- Np - Zone naturelle protégée
- Ns - Zone naturelle stricte
- UA - Zone urbaine à vocation d'activités
- UAa - Zone urbaine à vocation d'activités agricoles
- UAc - Zone urbaine à vocation d'activités commerciales (Loriol-sur-Drôme)
- UACo - Zone urbaine à vocation d'activités / Secteur de Confluence (Livron-sur-Drôme)
- UACor - Zone urbaine à vocation d'activités / Secteur de Corima (Loriol-sur-Drôme)
- UAe - Zone urbaine à vocation d'activités / Secteur del'Ecosite (Eurre)
- UAf - Zone urbaine à vocation d'activités / Secteur de Fiancey (Livron-sur-Drôme)
- UAEV1 - Zone d'entrée de ville nord - Séquence 1
- UAEV2 - Zone d'entrée de ville nord - Séquence 2
- UA - Zone urbaine à vocation d'activités / Secteur Les Chaux
- UAm - Zone urbaine à vocation d'activités / Secteur de Maza (Eurre)
- UAph - Zone urbaine à vocation d'activités / Secteur Adragos Pharma (Livron-sur-Drôme)
- UC - Zone urbaine de centre
- UCb - Zone urbaine de centre à hauteur basse
- UCm - Zone urbaine de centre / Secteur de la Madeleine
- UD - Zone urbaine de développement
- UE - Zone urbaine d'équipements
- UH - Zone urbaine / Secteur de Brézème
- UH - Zone urbaine de hameau
- UHI - Secteur de Brézème à Livron-sur-Drôme
- UHri - Zone urbaine d'habitat réversible
- UR - Zone urbaine résidentielle
- UR1 - Zone urbaine résidentielle
- UR2 - Zone urbaine résidentielle
- UR3 - Zone urbaine résidentielle
- UR4 - Zone urbaine résidentielle
- UR5 - Zone urbaine résidentielle
- UR6 - Zone urbaine résidentielle
- UR7 - Zone urbaine résidentielle
- UR8 - Zone urbaine résidentielle
- UT - Zone urbaine touristique
- UV - Zone urbaine de voyage

Eléments de repère
- Réseau routier
- Limites cadastrales
- Bâtiments
- Limites communales

N

0 100 200 m

Sources : IGN,DGFIP Juillet 2023 ; Réalisation : Citadia Conseil - JF Fichant - Le 10-01-2025

VAL de Drôme en Biovallée
COMMUNAUTÉ D'AGGLOMÉRATION

Plan local d'Urbanisme

Révision générale

Commune de OMBLEZE

PLU arrêté le 29 janvier 2025
PLU approuvé le XXXX
Modification n°XXX

1:14 000

Version du 10-01-2025

CITADIA

N° ER	Libellé	Surface en m²	Commune	Bénéficiaire
omb1	Extension du cimetière	531,56	Ombléze	Commune

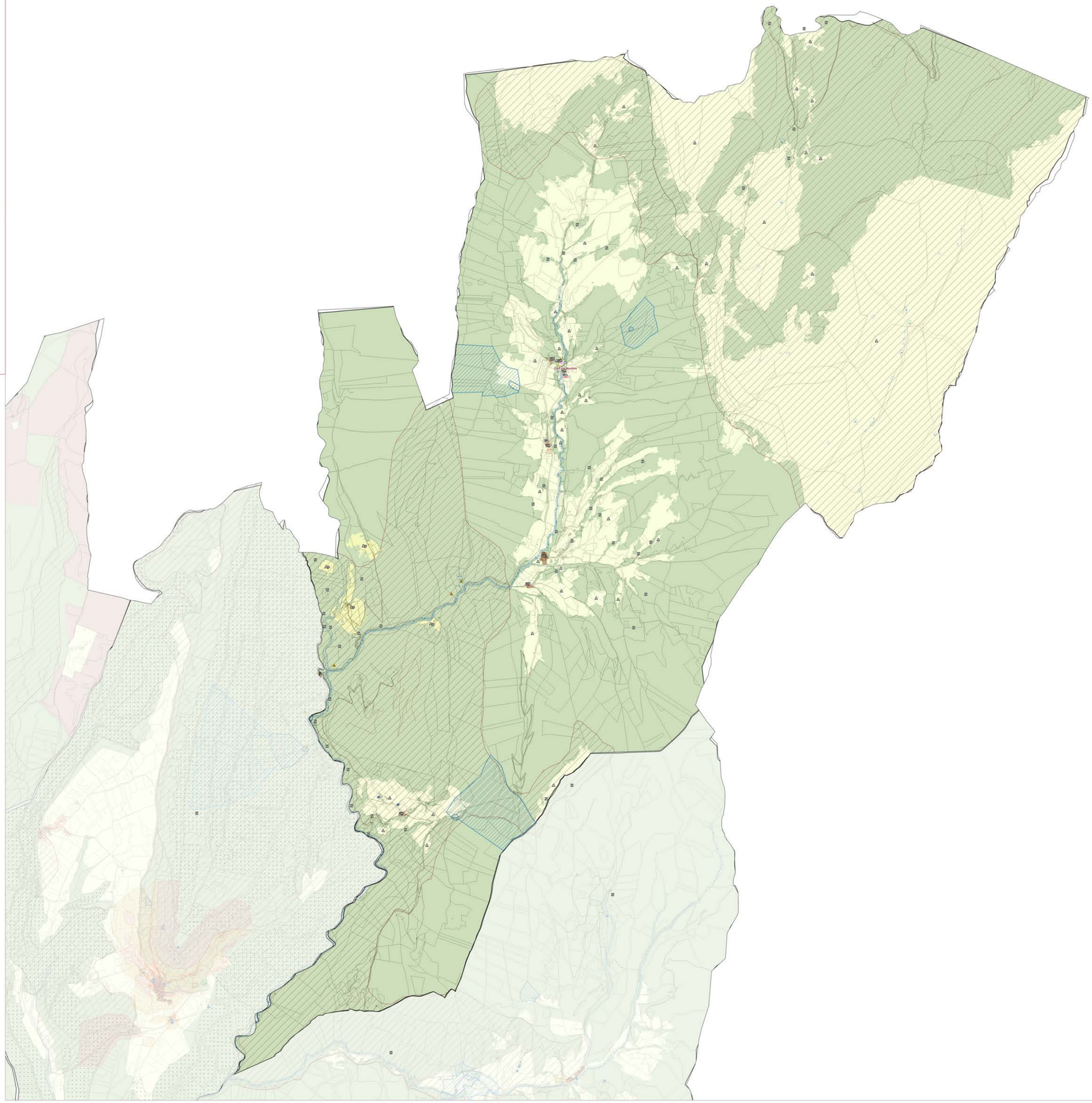

Zonage du PLUi

Prescriptions ponctuelles
- Arbre
- Patrimoine
- Cône de vue
- Mare

Prescriptions linéaires
- Eléments naturels
- Eléments patrimoniaux
- Voies, chemins, transport public à conserver et à créer
- Emplacements réservés
- Linéaire commercial

Prescriptions surfaciques
- Espaces Boisés Classés
- Inscriptions graphiques liées aux risques
- Emplacements réservés
- Espaces remarquables à protéger
- Secteurs bâti d'intérêt patrimonial
- Ripisylve
- Pelouse sèche
- Jardins
- Changements de destination
- Zones humides
- Secteurs OAP
- Zones de recherche et d'exploitation de carrière

Informations surfaciques
- Arrêté de protection habitat Naturel
- Périmètre de protection de captage immédiat
- Périmètre de protection de captage rapproché
- Périmètre de protection de captage éloigné
- ZNIEFF 1
- PPRN inconstructible
- PPRN soumis à prescriptions
- Cimetière
- Sites Patrimoniaux Remarquables (SPR)

Zonage
- 1AUA - Zone à urbaniser à vocation d'activités à moyen terme
- 1AUE - Zone à urbaniser à vocation d'équipements à moyen terme
- 1AUH - Zone à urbaniser à vocation d'habitats à moyen terme
- 1AUHI - Zone à urbaniser à vocation d'habitat léger à moyen terme
- 2AUA - Zone à urbaniser à long terme à vocation économique
- AUA - Zone à urbaniser à vocation d'activités à court terme
- AUC - Zone à urbaniser à vocation d'habitat dans les centres anciens à court terme
- AUE - Zone à urbaniser à vocation d'équipements à court terme
- AUH - Zone à urbaniser à vocation d'habitats à court terme
- STECAL en zone A
- A - Zone agricole
- Ap - Zone agricole protégée
- Apat - Zone agricole pastorale
- As - Zone agricole stricte
- Av - Zone agricole à destination des vignes
- STECAL en zone N
- N - Zone naturelle
- Nj - Zone naturelle de jardin
- Np - Zone naturelle protégée
- Ns - Zone naturelle stricte
- UA - Zone urbaine à vocation d'activités
- UAa - Zone urbaine à vocation d'activités agricoles
- UAc - Zone urbaine à vocation d'activités commerciales (Loriol-sur-Drôme)
- UACo - Zone urbaine à vocation d'activités / Secteur de Confluence (Livron-sur-Drôme)
- UACor - Zone urbaine à vocation d'activités / Secteur de Corima (Loriol-sur-Drôme)
- UAe - Zone urbaine à vocation d'activités / Secteur del'Ecosite (Eurre)
- UAf - Zone urbaine à vocation d'activités / Secteur de Fiancey (Livron-sur-Drôme)
- UAEV1 - Zone d'entrée de ville nord - Séquence 1
- UAEV2 - Zone d'entrée de ville nord - Séquence 2
- UA - Zone urbaine à vocation d'activités / Secteur Les Chaux
- UAm - Zone urbaine à vocation d'activités / Secteur de Maza (Eurre)
- UAph - Zone urbaine à vocation d'activités / Secteur Adragos Pharma (Livron-sur-Drôme)
- UC - Zone urbaine de centre
- UCb - Zone urbaine de centre à hauteur basse
- UCm - Zone urbaine de centre / Secteur de la Madeleine
- UD - Zone urbaine de développement
- UE - Zone urbaine d'equipements
- UH - Zone urbaine / Secteur de Brézème
- UH - Zone urbaine de hameau
- UHI - Secteur de Brézème à Livron-sur-Drôme
- UHI - Zone urbaine d'habitat réversible
- UR - Zone urbaine résidentielle
- UR1 - Zone urbaine résidentielle
- UR2 - Zone urbaine résidentielle
- UR3 - Zone urbaine résidentielle
- UR4 - Zone urbaine résidentielle
- UR5 - Zone urbaine résidentielle
- UR6 - Zone urbaine résidentielle
- UR7 - Zone urbaine résidentielle
- UR8 - Zone urbaine résidentielle
- UT - Zone urbaine touristique
- UV - Zone urbaine de voyage

Eléments de repère
- Réseau routier
- Limites cadastrales
- Bâtiments
- Limites communales

N

0 100 200 m

Sources : IGN,DGFIP Juillet 2023 ; Réalisation : Citadia Conseil - 3F Fichant - Le 10-01-2025

VAL de Drôme en Biovallée
COMMUNAUTÉ D'AGGLOMÉRATION

Plan local d'Urbanisme

Révision générale

Commune de PLAN-DE-BAIX

PLU arrêté le 29 janvier 2025
PLU approuvé le XXXX
Modification n°XXX

1:9 300

Version du 10-01-2025

CITADIA

N° ER	Libellé	Surface en m²	Commune	Bénéficiaire
pla1	Stationnement	2769.74	Plan-de-Baix	Commune
pla2	Route communale	192.06	Plan-de-Baix	Commune
pla3	Passage autour de l'église	446.74	Plan-de-Baix	Commune
pla4	Accès de 4m de large	51.54	Plan-de-Baix	Commune
pla5	Aménagement du temple	223.27	Plan-de-Baix	Commune
pla6	Libération accès à la borne incendie et réaménager la voie communale	280.34	Plan-de-Baix	Commune

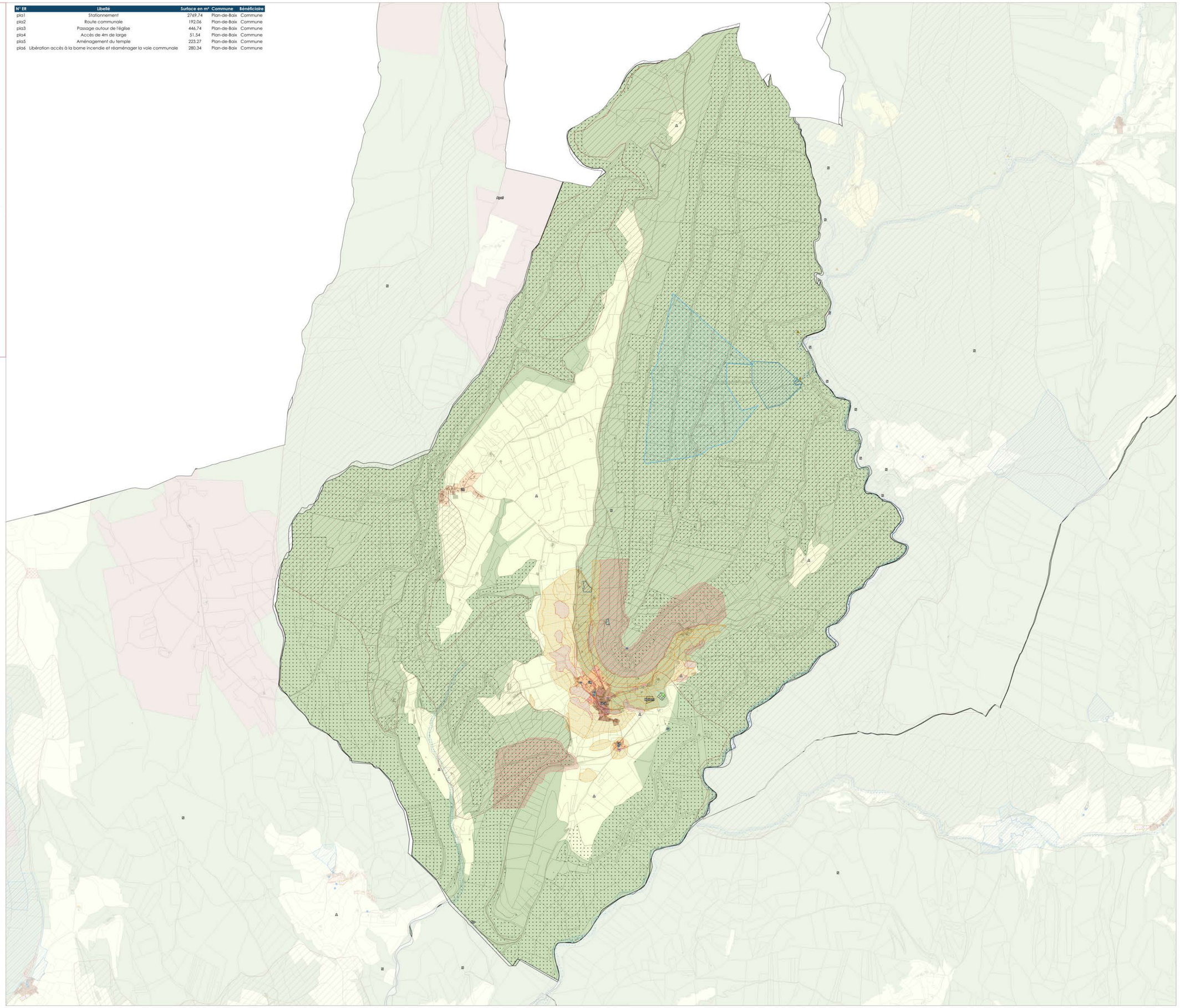

Zonage du PLUi

Prescriptions ponctuelles
- Arbre
- Patrimoine
- Cône de vue
- Mare

Prescriptions linéaires
- Eléments naturels
- Eléments patrimoniaux
- Voies, chemins, transport public à conserver et à créer
- Emplacements réservés
- Linéaire commercial

Prescriptions surfaciques
- Espaces Boisés Classés
- Inscriptions graphiques liées aux risques
- Emplacements réservés
- Espaces remarquables à protéger
- Secteurs bâti d'intérêt patrimonial
- Ripisylve
- Pelouse sèche
- Jardins
- Changements de destination
- Zones humides
- Secteurs OAP
- Zones de recherche et d'exploitation de carrière

Informations surfaciques
- Arrêté de protection habitat Naturel
- Périmètre de protection de captage immédiat
- Périmètre de protection de captage rapproché
- Périmètre de protection de captage éloigné
- ZNIEFF 1
- PPRN inconstructible
- PPRN soumis à prescriptions
- Cimetière
- Sites Patrimoniaux Remarquables (SPR)

Zonage
- 1AUA - Zone à urbaniser à vocation d'activités à moyen terme
- 1AUE - Zone à urbaniser à vocation d'équipements à moyen terme
- 1AUH - Zone à urbaniser à vocation d'habitats à moyen terme
- 1AUHl - Zone à urbaniser à vocation d'habitat léger à moyen terme
- 2AUA - Zone à urbaniser à long terme à vocation économique
- AUA - Zone à urbaniser à vocation d'activités à court terme
- AUC - Zone à urbaniser à vocation d'habitat dans les centres anciens à court terme
- AUE - Zone à urbaniser à vocation d'équipements à court terme
- AUH - Zone à urbaniser à vocation d'habitats à court terme
- STECAL en zone A
- A - Zone agricole
- Ap - Zone agricole protégée
- Apat - Zone agricole pastorale
- As - Zone agricole stricte
- Av - Zone agricole à destination des vignes
- STECAL en zone N
- N - Zone naturelle
- Nj - Zone naturelle de jardin
- Np - Zone naturelle protégée
- Ns - Zone naturelle stricte
- UA - Zone urbaine à vocation d'activités
- UAa - Zone urbaine à vocation d'activités agricoles
- UAc - Zone urbaine à vocation d'activités commerciales (Loriol-sur-Drôme)
- UACo - Zone urbaine à vocation d'activités / Secteur de Confluence (Livron-sur-Drôme)
- UACor - Zone urbaine à vocation d'activités / Secteur de Corima (Loriol-sur-Drôme)
- UAe - Zone urbaine à vocation d'activités / Secteur delEcosite (Eurre)
- UAf - Zone urbaine à vocation d'activités / Secteur de Fiancey (Livron-sur-Drôme)
- UAEV1 - Zone d'entrée de ville nord - Séquence 1
- UAEV2 - Zone d'entrée de ville nord - Séquence 2
- UA - Zone urbaine à vocation d'activités / Secteur Les Chaux
- UAm - Zone urbaine à vocation d'activités / Secteur de Maza (Eurre)
- UAph - Zone urbaine à vocation d'activités / Secteur Adragos Pharma (Livron-sur-Drôme)
- UC - Zone urbaine de centre
- UCb - Zone urbaine de centre à hauteur basse
- UCm - Zone urbaine de centre / Secteur de la Madeleine
- UD - Zone urbaine de développement
- UE - Zone urbaine d'équipements
- UH - Zone urbaine / Secteur de Brézème
- UH - Zone urbaine de hameau
- UHl - Secteur de Brézème à Livron-sur-Drôme
- UHri - Zone urbaine d'habitat réversible
- UR - Zone urbaine résidentielle
- UR1 - Zone urbaine résidentielle
- UR2 - Zone urbaine résidentielle
- UR3 - Zone urbaine résidentielle
- UR4 - Zone urbaine résidentielle
- UR5 - Zone urbaine résidentielle
- UR6 - Zone urbaine résidentielle
- UR7 - Zone urbaine résidentielle
- UR8 - Zone urbaine résidentielle
- UT - Zone urbaine touristique
- UV - Zone urbaine de voyage

Eléments de repère
- Réseau routier
- Limites cadastrales
- Bâtiments
- Limites communales

N

0 100 200 m

Sources : IGN,DGFIP Juillet 2023 ; Réalisation : Citadia Conseil – 3F Fichant - Le 10-01-2025

VAL de Drôme en Biovallée
CC INTERCOMMUNALITÉ

Plan local d'Urbanisme

Révision générale

Commune de SAOU

PLU arrêté le 29 janvier 2025
PLU approuvé le XXXX
Modification n°XXX

1:13 800

Version du 10-01-2025

CITADIA

N° ER	Libellé	Surface en m²	Commune	Bénéficiaire
saa1	Extension de l'espace public à vocation éducative et / ou de loisirs	741,73	Saou	Commune
saa2	Création de cheminements doux e nentrée de ville, le long de la route de Crest	464,33	Saou	Commune
saa3	Elargissement du débouché de la rue des Abbayes	283,20	Saou	Commune
saa4	Elargissement du chemin de la Briance et amélioration du débouché sur la route de Crest	1204,58	Saou	Commune
saa5	Amélioration du carrefour route de Crest / Chemin de la Briance	237,10	Saou	Commune
saa6	Extension de la station d'épuration - Quartier Les Foulons	4755,52	Saou	Commune
saa7	Aire de retournement pour transports en commun et aire de stationnements	3156,42	Saou	Commune
saa8	Création d'un parking public et installations sportives	5443,58	Saou	Commune
saa9	Elargissement de la rue des Travers entre le cimetière et la rue des Abbayes	42,71	Saou	Commune
saa10	Elargissement du chemin des Auches et abords (trottoirs, etc)	105,88	Saou	Commune
saa11	Création d'un parking public	844,14	Saou	Commune
saa12	Création de jardins collectifs	3327,47	Saou	Commune
saa13	Aménagement parking paysager	770,79	Saou	Commune
saa14	Extension de la déchetterie pour déchets verts	2147,33	Saou	Commune
saa15	Création d'une liaison douce entre village, équipements publics et parking	1482,94	Saou	Commune
saa16	Construction de 4 à 7 logements locatifs sociaux aidés	506,69	Saou	Commune
saa17	Extension du cimetière	2070,35	Saou	Commune

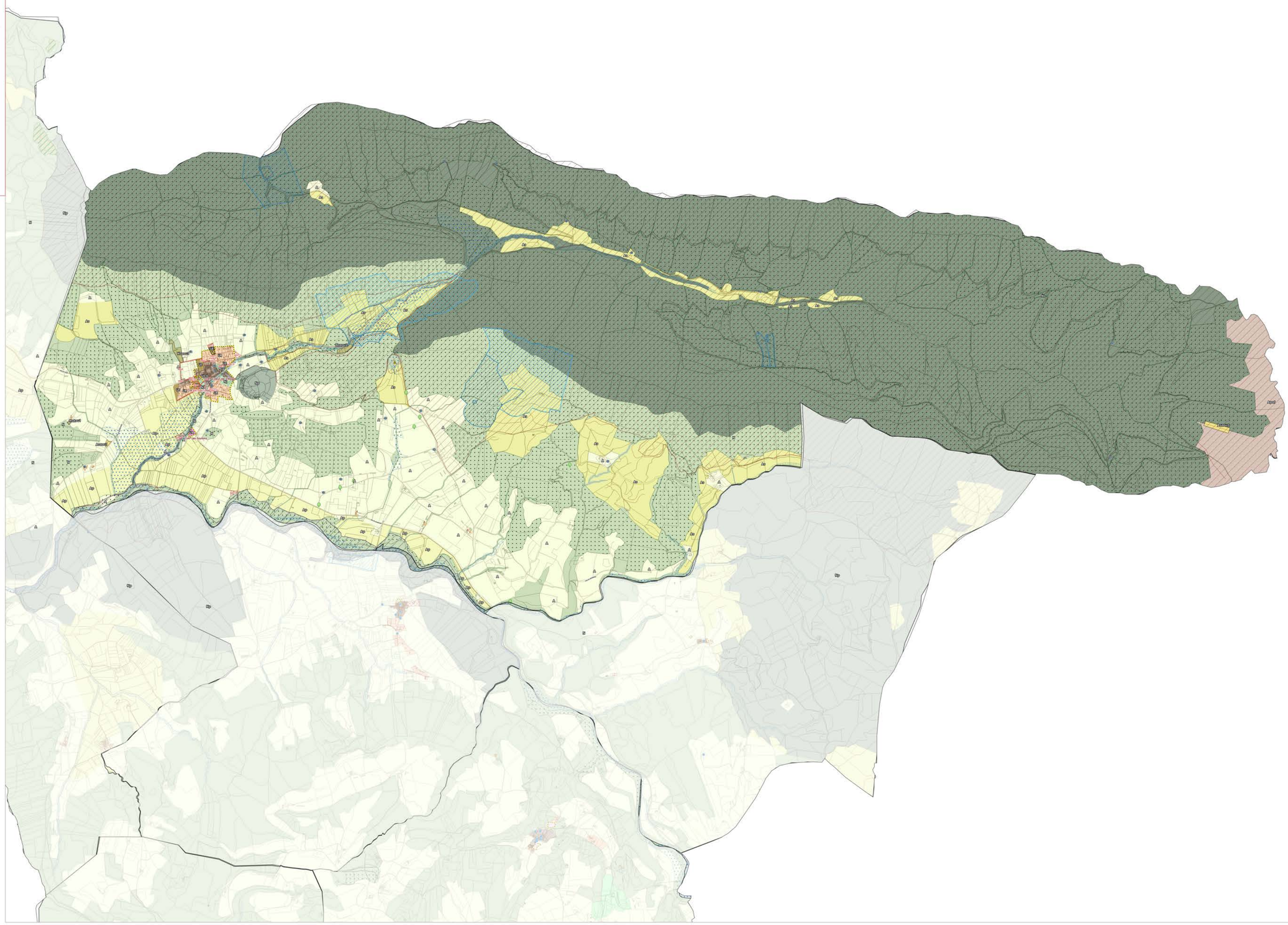

Zonage du PLUi

Prescriptions ponctuelles
- Arbre
- Patrimoine
- Cône de vue
- Mare

Prescriptions linéaires
- Eléments naturels
- Eléments patrimoniaux
- Voies, chemins, transport public à conserver et à créer
- Emplacements réservés
- Linéaire commercial

Prescriptions surfaciques
- Espaces Boisés Classés
- Inscriptions graphiques liées aux risques
- Emplacements réservés
- Espaces remarquables à protéger
- Secteurs bâti d'intérêt patrimonial
- Ripisylve
- Pelouse sèche
- Jardins
- Changements de destination
- Zones humides
- Secteurs OAP
- Zones de recherche et d'exploitation de carrière

Informations surfaciques
- Arrêté de protection habitat Naturel
- Périmètre de protection de captage immédiat
- Périmètre de protection de captage rapproché
- Périmètre de protection de captage éloigné
- ZNIEFF 1
- PPRN inconstructible
- PPRN soumis à prescriptions
- Cimetière
- Sites Patrimoniaux Remarquables (SPR)

Zonage
- 1AUA - Zone à urbaniser à vocation d'activités à moyen terme
- 1AUE - Zone à urbaniser à vocation d'équipements à moyen terme
- 1AUH - Zone à urbaniser à vocation d'habitats à moyen terme
- 1AUHI - Zone à urbaniser à vocation d'habitat léger à moyen terme
- 2AUA - Zone à urbaniser à long terme à vocation économique
- AUA - Zone à urbaniser à vocation d'activités à court terme
- AUC - Zone à urbaniser à vocation d'habitat dans les centres anciens à court terme
- AUE - Zone à urbaniser à vocation d'équipements à court terme
- AUH - Zone à urbaniser à vocation d'habitats à court terme
- STECAL en zone A
- A - Zone agricole
- Ap - Zone agricole protégée
- Apat - Zone agricole pastorale
- As - Zone agricole stricte
- Av - Zone agricole à destination des vignes
- STECAL en zone N
- N - Zone naturelle
- Nj - Zone naturelle de jardin
- Np - Zone naturelle protégée
- Ns - Zone naturelle stricte
- UA - Zone urbaine à vocation d'activités
- UAa - Zone urbaine à vocation d'activités agricoles
- UAc - Zone urbaine à vocation d'activités commerciales (Loriol-sur-Drôme)
- UACo - Zone urbaine à vocation d'activités / Secteur de Confluence (Livron-sur-Drôme)
- UACor - Zone urbaine à vocation d'activités / Secteur de Corima (Loriol-sur-Drôme)
- UAe - Zone urbaine à vocation d'activités / Secteur del'Ecosite (Eurre)
- UAf - Zone urbaine à vocation d'activités / Secteur de Fiancey (Livron-sur-Drôme)
- UAEV1 - Zone d'entrée de ville nord - Séquence 1
- UAEV2 - Zone d'entrée de ville nord - Séquence 2
- UA - Zone urbaine à vocation d'activités / Secteur Les Chaux
- UAm - Zone urbaine à vocation d'activités / Secteur de Maza (Eurre)
- UAph - Zone urbaine à vocation d'activités / Secteur Adragos Pharma (Livron-sur-Drôme)
- UC - Zone urbaine de centre
- UCb - Zone urbaine de centre à hauteur basse
- UCm - Zone urbaine de centre / Secteur de la Madeleine
- UD - Zone urbaine de développement
- UE - Zone urbaine d'équipements
- UH - Zone urbaine / Secteur de Brézème
- UH - Zone urbaine de hameau
- UHI - Secteur de Brézème à Livron-sur-Drôme
- UHri - Zone urbaine d'habitat réversible
- UR - Zone urbaine résidentielle
- UR1 - Zone urbaine résidentielle
- UR2 - Zone urbaine résidentielle
- UR3 - Zone urbaine résidentielle
- UR4 - Zone urbaine résidentielle
- UR5 - Zone urbaine résidentielle
- UR6 - Zone urbaine résidentielle
- UR7 - Zone urbaine résidentielle
- UR8 - Zone urbaine résidentielle
- UT - Zone urbaine touristique
- UV - Zone urbaine de voyage

Eléments de repère
- Réseau routier
- Limites cadastrales
- Bâtiments
- Limites communales

N

0 100 200 m

Sources : IGN,DGFIP Juillet 2023 ; Réalisation : Citadia Conseil - JF Fichant - Le 10-01-2025

VAL de Drôme en Biovallée
COMMUNAUTÉ D'INTERCOMMUNALITÉ

Plan local d'Urbanisme

Révision générale

Commune de SOYANS

PLU arrêté le 29 janvier 2025
PLU approuvé le XXXX
Modification n°XXX

1:12 000

Version du 10-01-2025

CITADIA

N° ER	Libellé	Surface en m²	Commune	Bénéficiaire
soy1	Extension du cimetière	1130.99	Soyans	Commune

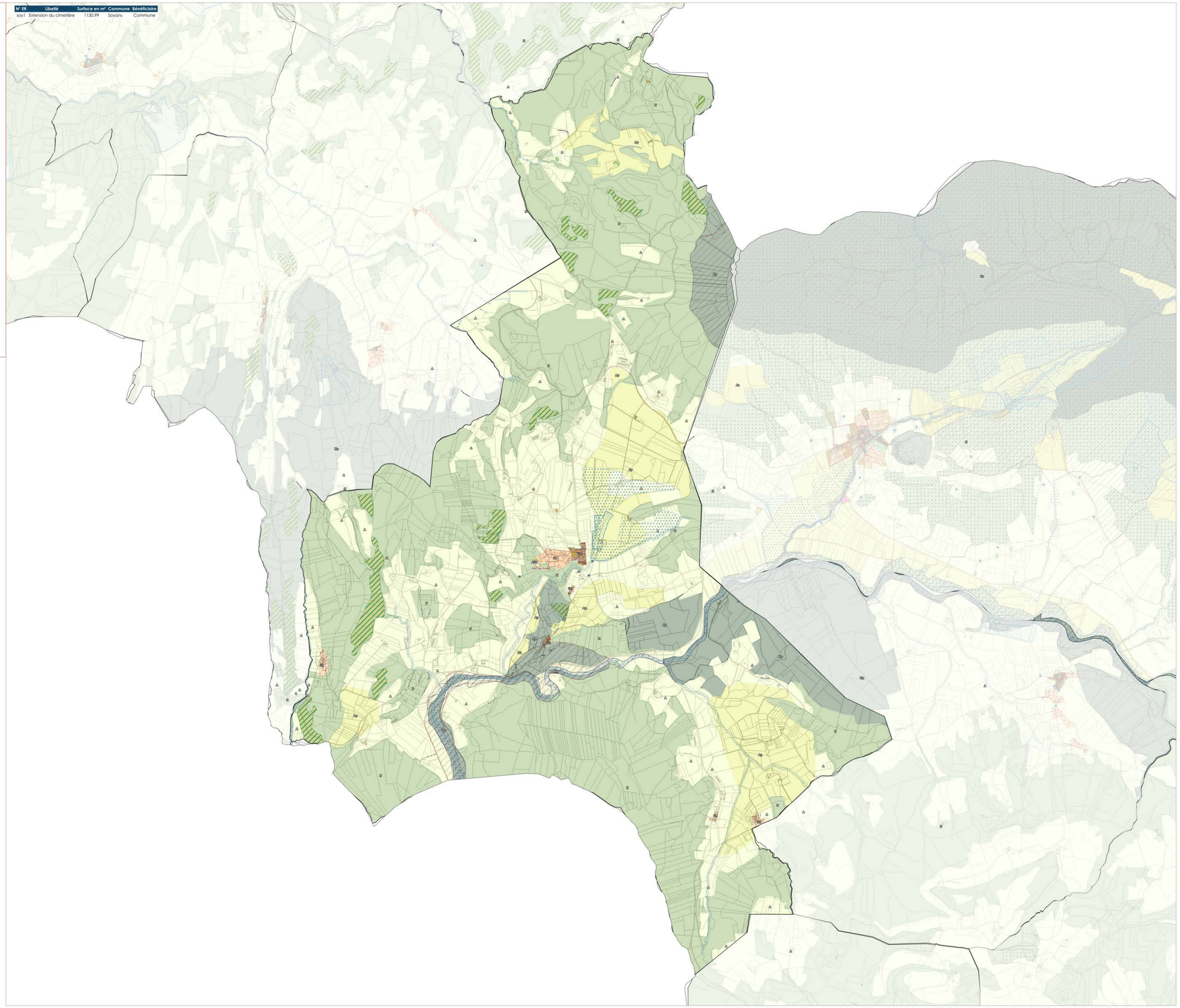

Zonage du PLUi

Prescriptions ponctuelles
- Arbre
- Patrimoine
- Cône de vue
- Mare

Prescriptions linéaires
- Eléments naturels
- Eléments patrimoniaux
- Voies, chemins, transport public à conserver et à créer
- Emplacements réservés
- Linéaire commercial

Prescriptions surfaciques
- Espaces Boisés Classés
- Inscriptions graphiques liées aux risques
- Emplacements réservés
- Espaces remarquables à protéger
- Secteurs bâti d'intérêt patrimonial
- Ripisylve
- Pelouse sèche
- Jardins
- Changements de destination
- Zones humides
- Secteurs OAP
- Zones de recherche et d'exploitation de carrière

Informations surfaciques
- Arrêté de protection habitat Naturel
- Périmètre de protection de captage immédiat
- Périmètre de protection de captage rapproché
- Périmètre de protection de captage éloigné
- ZNIEFF 1
- PPRN inconstructible
- PPRN soumis à prescriptions
- Cimetière
- Sites Patrimoniaux Remarquables (SPR)

Zonage
- 1AUA - Zone à urbaniser à vocation d'activités à moyen terme
- 1AUE - Zone à urbaniser à vocation d'équipements à moyen terme
- 1AUH - Zone à urbaniser à vocation d'habitats à moyen terme
- 1AUHl - Zone à urbaniser à vocation d'habitat léger à moyen terme
- 2AUA - Zone à urbaniser à long terme à vocation économique
- AUA - Zone à urbaniser à vocation d'activités à court terme
- AUC - Zone à urbaniser à vocation d'habitat dans les centres anciens à court terme
- AUE - Zone à urbaniser à vocation d'équipements à court terme
- AUH - Zone à urbaniser à vocation d'habitats à court terme
- STECAL en zone A
- A - Zone agricole
- Ap - Zone agricole protégée
- Apat - Zone agricole pastorale
- As - Zone agricole stricte
- Av - Zone agricole à destination des vignes
- STECAL en zone N
- N - Zone naturelle
- Nj - Zone naturelle de jardin
- Np - Zone naturelle protégée
- Ns - Zone naturelle stricte
- UA - Zone urbaine à vocation d'activités
- UAa - Zone urbaine à vocation d'activités agricoles
- UAc - Zone urbaine à vocation d'activités commerciales (Loriol-sur-Drôme)
- UACo - Zone urbaine à vocation d'activités / Secteur de Confluence (Livron-sur-Drôme)
- UACor - Zone urbaine à vocation d'activités / Secteur de Corima (Loriol-sur-Drôme)
- UAe - Zone urbaine à vocation d'activités / Secteur del'Ecosite (Eurre)
- UAf - Zone urbaine à vocation d'activités / Secteur de Fiancey (Livron-sur-Drôme)
- UAEV1 - Zone d'entrée de ville nord - Séquence 1
- UAEV2 - Zone d'entrée de ville nord - Séquence 2
- UA - Zone urbaine à vocation d'activités / Secteur Les Chaux
- UAm - Zone urbaine à vocation d'activités / Secteur de Maza (Eurre)
- UAph - Zone urbaine à vocation d'activités / Secteur Adragos Pharma (Livron-sur-Drôme)
- UC - Zone urbaine de centre
- UCb - Zone urbaine de centre à hauteur basse
- UCm - Zone urbaine de centre / Secteur de la Madeleine
- UD - Zone urbaine de développement
- UE - Zone urbaine d'équipements
- UH - Zone urbaine / Secteur de Brézème
- UH - Zone urbaine de hameau
- UHl - Secteur de Brézème à Livron-sur-Drôme
- UHrl - Zone urbaine d'habitat réversible
- UR - Zone urbaine résidentielle
- UR1 - Zone urbaine résidentielle
- UR2 - Zone urbaine résidentielle
- UR3 - Zone urbaine résidentielle
- UR4 - Zone urbaine résidentielle
- UR5 - Zone urbaine résidentielle
- UR6 - Zone urbaine résidentielle
- UR7 - Zone urbaine résidentielle
- UR8 - Zone urbaine résidentielle
- UT - Zone urbaine touristique
- UV - Zone urbaine de voyage

Eléments de repère
- Réseau routier
- Limites cadastrales
- Bâtiments
- Limites communales

N

0 100 200 m

Sources : IGN,DGFIP Juillet 2023 ; Réalisation : Citadia Conseil - JF Fichant - Le 10-01-2025

VAL de Drôme en Biovallée
COMMUNAUTÉ D'AGGLOMÉRATION

Plan local d'Urbanisme

Révision générale

Commune de SUZE

PLU arrêté le 29 janvier 2025
PLU approuvé le XXXX
Modification n°XXX

1:7 500

Version du 10-01-2025

CITADIA

N° ER	Libellé	Surface en m²	Commune	Bénéficiaire
suz1	Amélioration carrefour	497,02	Suze	Commune
suz2	Elargissement de la voirie pour faciliter l'arrêt de bus scolaire	252,12	Suze	Commune
suz3	Chemin public, Emprise : 4m	773,85	Suze	Commune
suz4	Parking	70,37	Suze	Commune
suz5	Parking / jardin public	3527,25	Suze	Commune
suz6	Stationnement avec ombrières	1467,87	Suze	Commune
suz7	Espace public	144,43	Suze	Commune

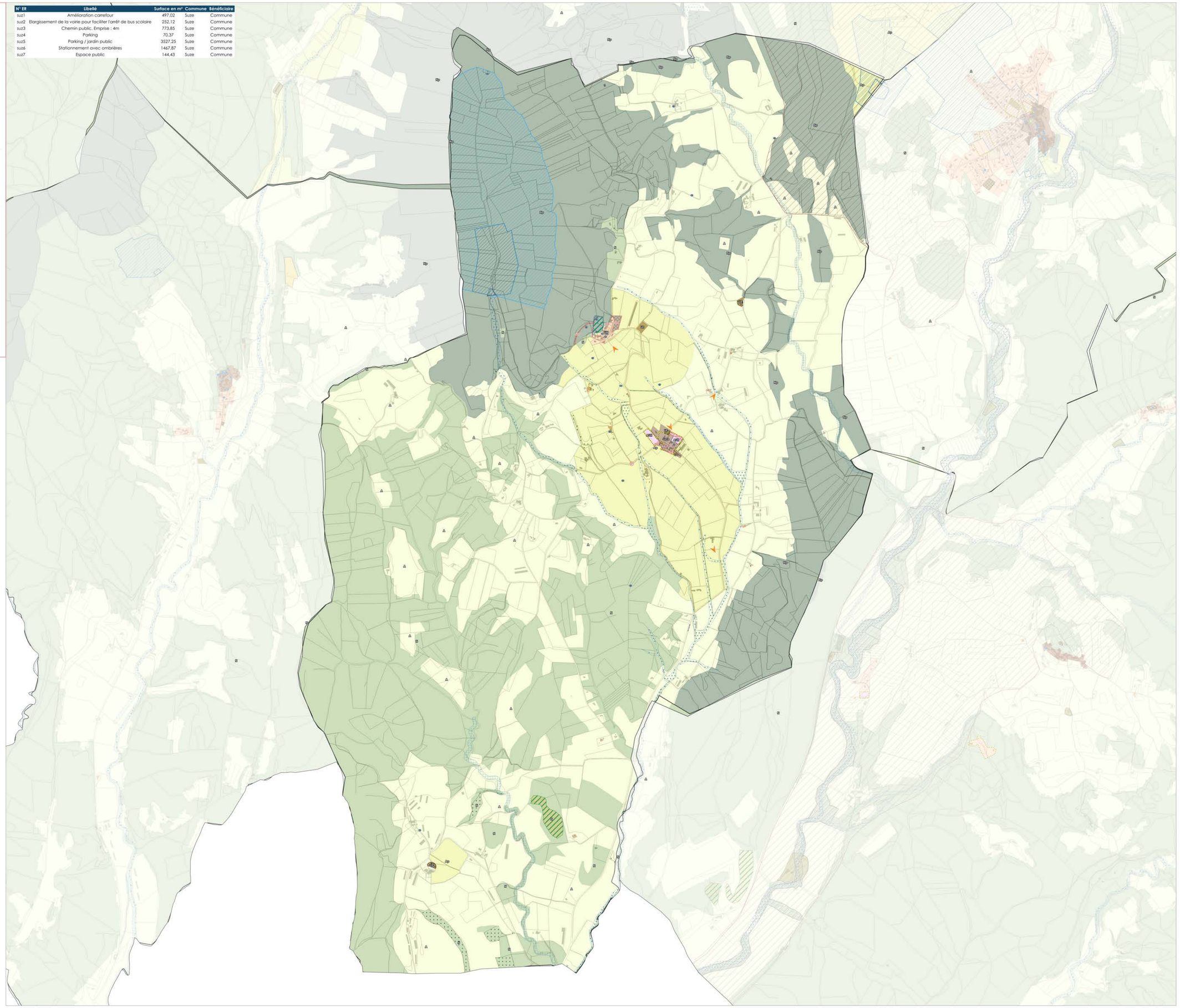

Zonage du PLUi

Prescriptions ponctuelles
- Arbre
- Patrimoine
- Cône de vue
- Mare

Prescriptions linéaires
- Eléments naturels
- Eléments patrimoniaux
- Voies, chemins, transport public à conserver et à créer
- Emplacements réservés
- Linéaire commercial

Prescriptions surfaciques
- Espaces Boisés Classés
- Inscriptions graphiques liées aux risques
- Emplacements réservés
- Espaces remarquables à protéger
- Secteurs bâti d'intérêt patrimonial
- Ripisylve
- Pelouse sèche
- Jardins
- Changements de destination
- Zones humides
- Secteurs OAP
- Zones de recherche et d'exploitation de carrière

Informations surfaciques
- Arrêté de protection habitat Naturel
- Périmètre de protection de captage immédiat
- Périmètre de protection de captage rapproché
- Périmètre de protection de captage éloigné
- ZNIEFF 1
- PPRN inconstructible
- PPRN soumis à prescriptions
- Cimetière
- Sites Patrimoniaux Remarquables (SPR)

Zonage
- 1AUA - Zone à urbaniser à vocation d'activités à moyen terme
- 1AUE - Zone à urbaniser à vocation d'équipements à moyen terme
- 1AUH - Zone à urbaniser à vocation d'habitats à moyen terme
- 1AUHl - Zone à urbaniser à vocation d'habitat léger à moyen terme
- 2AUA - Zone à urbaniser à long terme à vocation économique
- AUA - Zone à urbaniser à vocation d'activités à court terme
- AUC - Zone à urbaniser à vocation d'habitat dans les centres anciens à court terme
- AUE - Zone à urbaniser à vocation d'équipements à court terme
- AUH - Zone à urbaniser à vocation d'habitats à court terme
- STECAL en zone A
- A - Zone agricole
- Ap - Zone agricole protégée
- Apat - Zone agricole pastorale
- As - Zone agricole stricte
- Av - Zone agricole à destination des vignes
- STECAL en zone N
- N - Zone naturelle
- Nj - Zone naturelle de jardin
- Np - Zone naturelle protégée
- Ns - Zone naturelle stricte
- UA - Zone urbaine à vocation d'activités
- UAa - Zone urbaine à vocation d'activités agricoles
- UAc - Zone urbaine à vocation d'activités commerciales (Loriol-sur-Drôme)
- UACo - Zone urbaine à vocation d'activités / Secteur de Confluence (Livron-sur-Drôme)
- UACor - Zone urbaine à vocation d'activités / Secteur de Corima (Loriol-sur-Drôme)
- UAe - Zone urbaine à vocation d'activités / Secteur del'Ecosite (Eurre)
- UAf - Zone urbaine à vocation d'activités / Secteur de Fiancey (Livron-sur-Drôme)
- UAEV1 - Zone d'entrée de ville nord - Séquence 1
- UAEV2 - Zone d'entrée de ville nord - Séquence 2
- UA - Zone urbaine à vocation d'activités / Secteur Les Chaux
- UAm - Zone urbaine à vocation d'activités / Secteur de Maza (Eurre)
- UAph - Zone urbaine à vocation d'activités / Secteur Adragos Pharma (Livron-sur-Drôme)
- UC - Zone urbaine de centre
- UCb - Zone urbaine de centre à hauteur basse
- UCm - Zone urbaine de centre / Secteur de la Madeleine
- UD - Zone urbaine de développement
- UE - Zone urbaine d'équipements
- UH - Zone urbaine / Secteur de Brézème
- UH - Zone urbaine de hameau
- UHl - Secteur de Brézème à Livron-sur-Drôme
- UHrl - Zone urbaine d'habitat réversible
- UR - Zone urbaine résidentielle
- UR1 - Zone urbaine résidentielle
- UR2 - Zone urbaine résidentielle
- UR3 - Zone urbaine résidentielle
- UR4 - Zone urbaine résidentielle
- UR5 - Zone urbaine résidentielle
- UR6 - Zone urbaine résidentielle
- UR7 - Zone urbaine résidentielle
- UR8 - Zone urbaine résidentielle
- UT - Zone urbaine touristique
- UV - Zone urbaine de voyage

Eléments de repère
- Réseau routier
- Limites cadastrales
- Bâtiments
- Limites communales

N

0 100 200 m

Sources : IGN,DGFIP Juillet 2023 ; Réalisation : Citadia Conseil - 3F Fichant - Le 10-01-2025

VAL de Drôme en Biovallée
COMMUNAUTÉ D'INTERCOMMUNALITÉ

Plan local d'Urbanisme

Révision générale

Commune de VAUNAVEYS LA ROCHETTE

PLU arrêté le 29 janvier 2025
PLU approuvé le XXXX
Modification n°XXX

1:8 300

Version du 10-01-2025

CITADIA

N° ER	Libellé	Surface en m²	Commune	Bénéficiaire
vau1	Extension du cimetière	628,42	Vaunaveys-la-Rochette	Commune

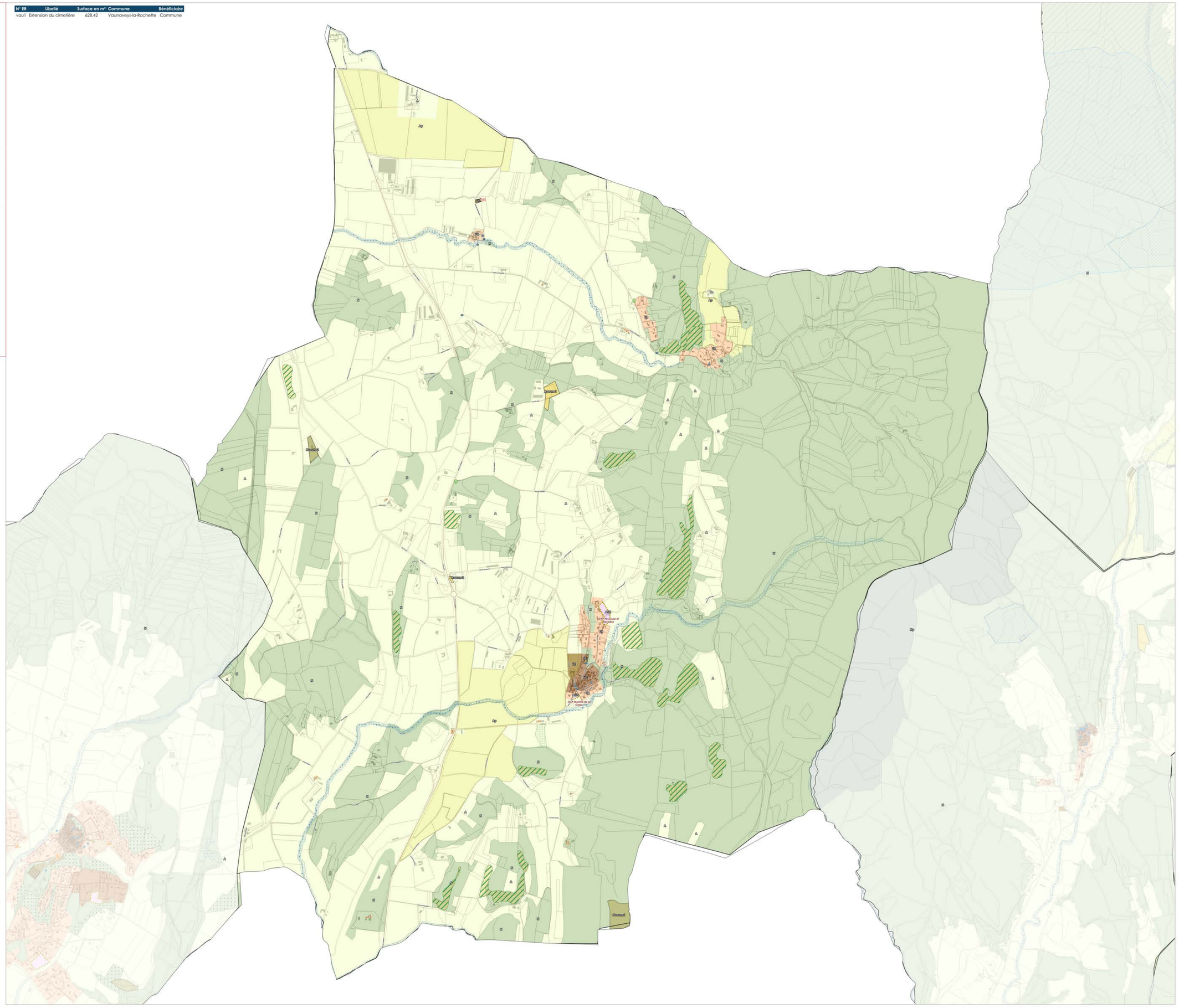

Zonage du PLUi

Prescriptions ponctuelles
- Arbre
- Patrimoine
- Cône de vue
- Mare

Prescriptions linéaires
- Eléments naturels
- Eléments patrimoniaux
- Voies, chemins, transport public à conserver et à créer
- Emplacements réservés
- Linéaire commercial

Prescriptions surfaciques
- Espaces Boisés Classés
- Inscriptions graphiques liées aux risques
- Emplacements réservés
- Espaces remarquables à protéger
- Secteurs bâti d'intérêt patrimonial
- Ripisylve
- Pelouse sèche
- Jardins
- Changements de destination
- Zones humides
- Secteurs OAP
- Zones de recherche et d'exploitation de carrière

Informations surfaciques
- Arrêté de protection habitat Naturel
- Périmètre de protection de captage immédiat
- Périmètre de protection de captage rapproché
- Périmètre de protection de captage éloigné
- ZNIEFF 1
- PPRN inconstructible
- PPRN soumis à prescriptions
- Cimetière
- Sites Patrimoniaux Remarquables (SPR)

Zonage
- 1AUA - Zone à urbaniser à vocation d'activités à moyen terme
- 1AUE - Zone à urbaniser à vocation d'équipements à moyen terme
- 1AUH - Zone à urbaniser à vocation d'habitats à moyen terme
- 1AUHI - Zone à urbaniser à vocation d'habitat léger à moyen terme
- 2AUA - Zone à urbaniser à long terme à vocation économique
- AUA - Zone à urbaniser à vocation d'activités à court terme
- AUC - Zone à urbaniser à vocation d'habitat dans les centres anciens à court terme
- AUE - Zone à urbaniser à vocation d'équipements à court terme
- AUH - Zone à urbaniser à vocation d'habitats à court terme
- STECAL en zone A
- A - Zone agricole
- Ap - Zone agricole protégée
- Apat - Zone agricole pastorale
- As - Zone agricole stricte
- Av - Zone agricole à destination des vignes
- STECAL en zone N
- N - Zone naturelle
- Nj - Zone naturelle de jardin
- Np - Zone naturelle protégée
- Ns - Zone naturelle stricte
- UA - Zone urbaine à vocation d'activités
- UAa - Zone urbaine à vocation d'activités agricoles
- UAc - Zone urbaine à vocation d'activités commerciales (Loriol-sur-Drôme)
- UACo - Zone urbaine à vocation d'activités / Secteur de Confluence (Livron-sur-Drôme)
- UACor - Zone urbaine à vocation d'activités / Secteur de Corima (Loriol-sur-Drôme)
- UAe - Zone urbaine à vocation d'activités / Secteur del'Ecosite (Eurre)
- UAf - Zone urbaine à vocation d'activités / Secteur de Fiancey (Livron-sur-Drôme)
- UAEV1 - Zone d'entrée de ville nord - Séquence 1
- UAEV2 - Zone d'entrée de ville nord - Séquence 2
- UA - Zone urbaine à vocation d'activités / Secteur Les Chaux
- UAm - Zone urbaine à vocation d'activités / Secteur de Maza (Eurre)
- UAph - Zone urbaine à vocation d'activités / Secteur Adragos Pharma (Livron-sur-Drôme)
- UC - Zone urbaine de centre
- UCb - Zone urbaine de centre à hauteur basse
- UCm - Zone urbaine de centre / Secteur de la Madeleine
- UD - Zone urbaine de développement
- UE - Zone urbaine d'équipements
- UH - Zone urbaine / Secteur de Brézème
- UH - Zone urbaine de hameau
- UHI - Secteur de Brézème à Livron-sur-Drôme
- UHri - Zone urbaine d'habitat réversible
- UR - Zone urbaine résidentielle
- UR1 - Zone urbaine résidentielle
- UR2 - Zone urbaine résidentielle
- UR3 - Zone urbaine résidentielle
- UR4 - Zone urbaine résidentielle
- UR5 - Zone urbaine résidentielle
- UR6 - Zone urbaine résidentielle
- UR7 - Zone urbaine résidentielle
- UR8 - Zone urbaine résidentielle
- UT - Zone urbaine touristique
- UV - Zone urbaine de voyage

Eléments de repère
- Réseau routier
- Limites cadastrales
- Bâtiments
- Limites communales

N

0 100 200 m

Sources : IGN,DGFIP Juillet 2023 ; Réalisation : Citadia Conseil - 2F Fichant - Le 10-01-2025